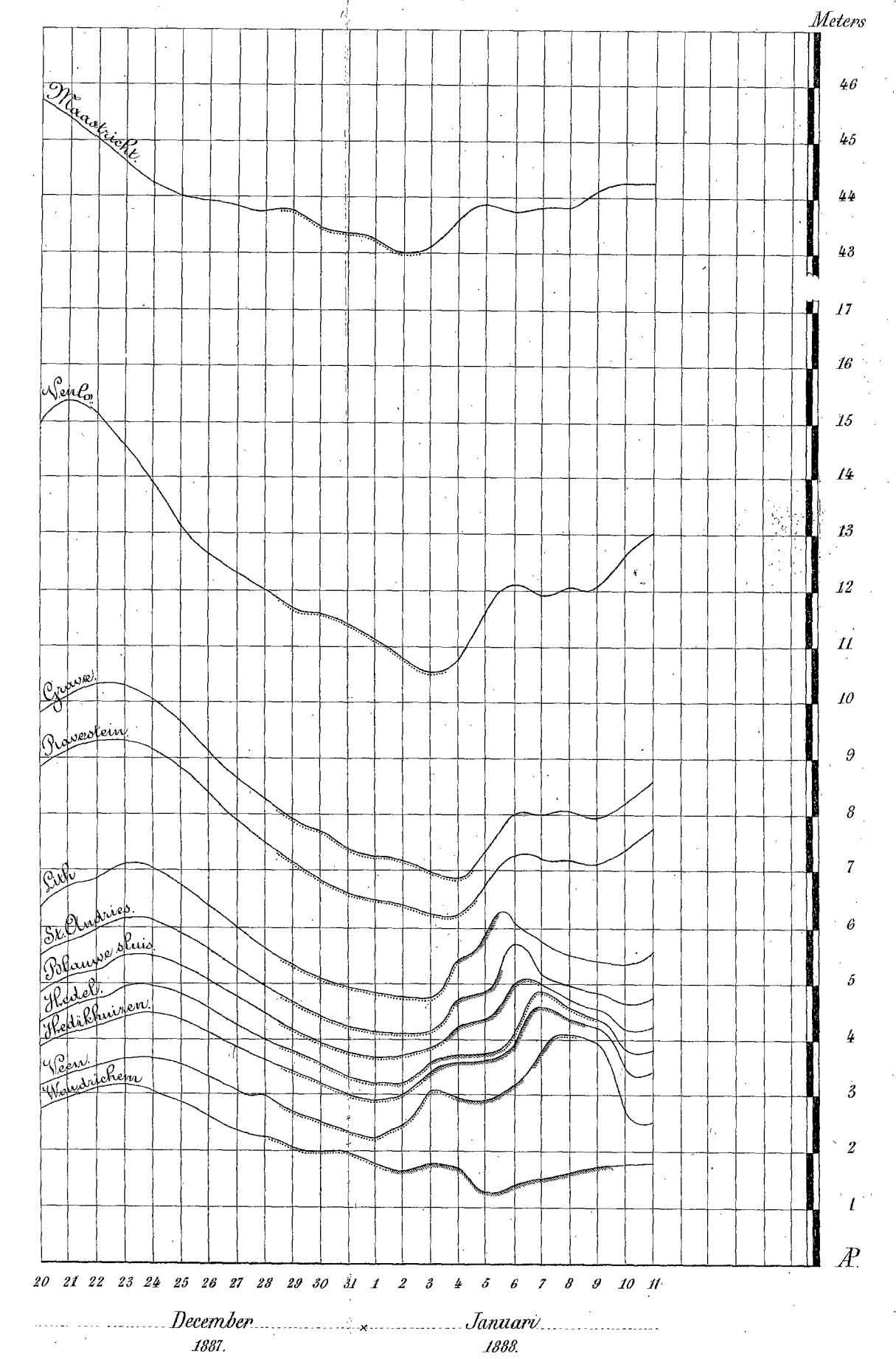
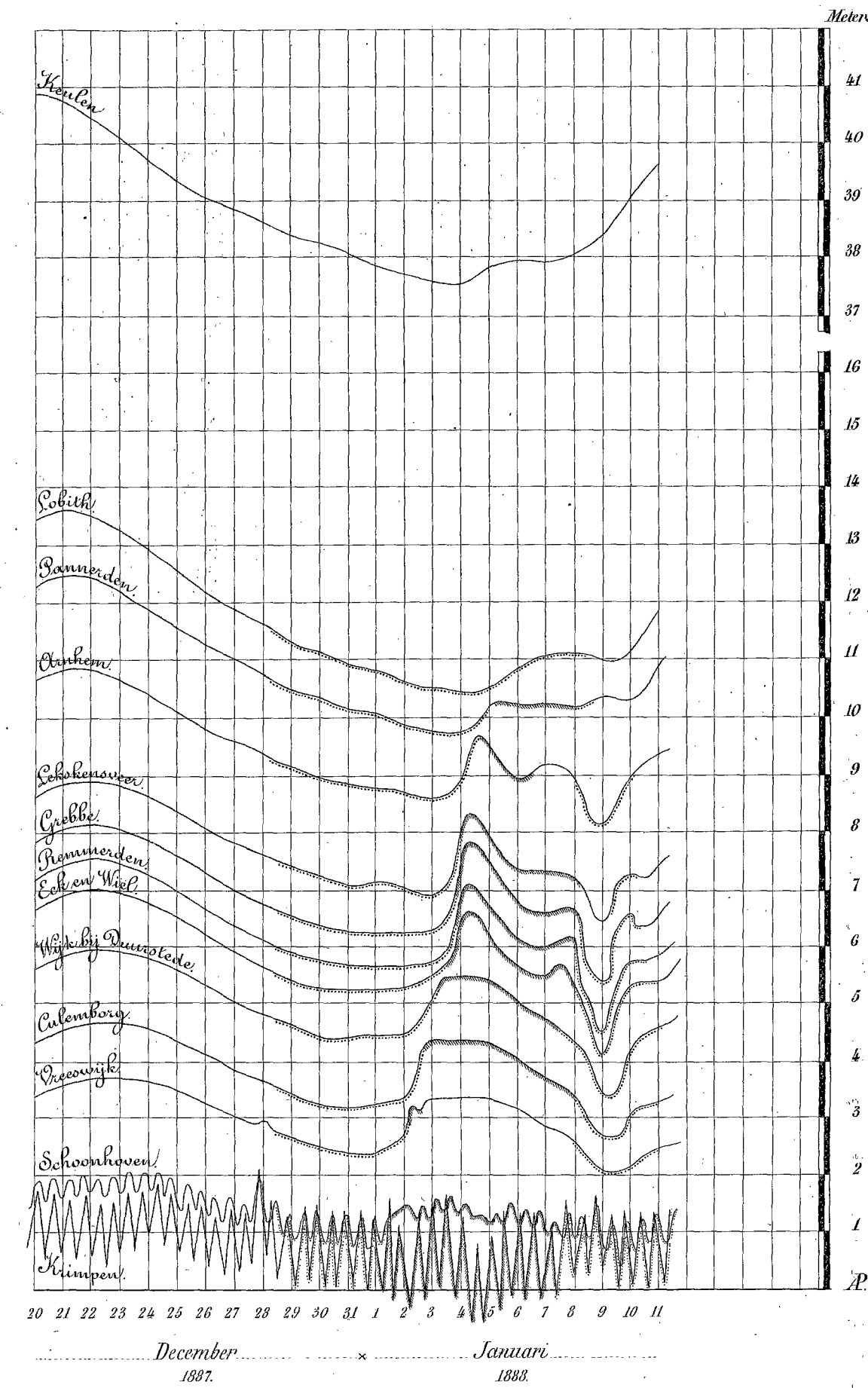
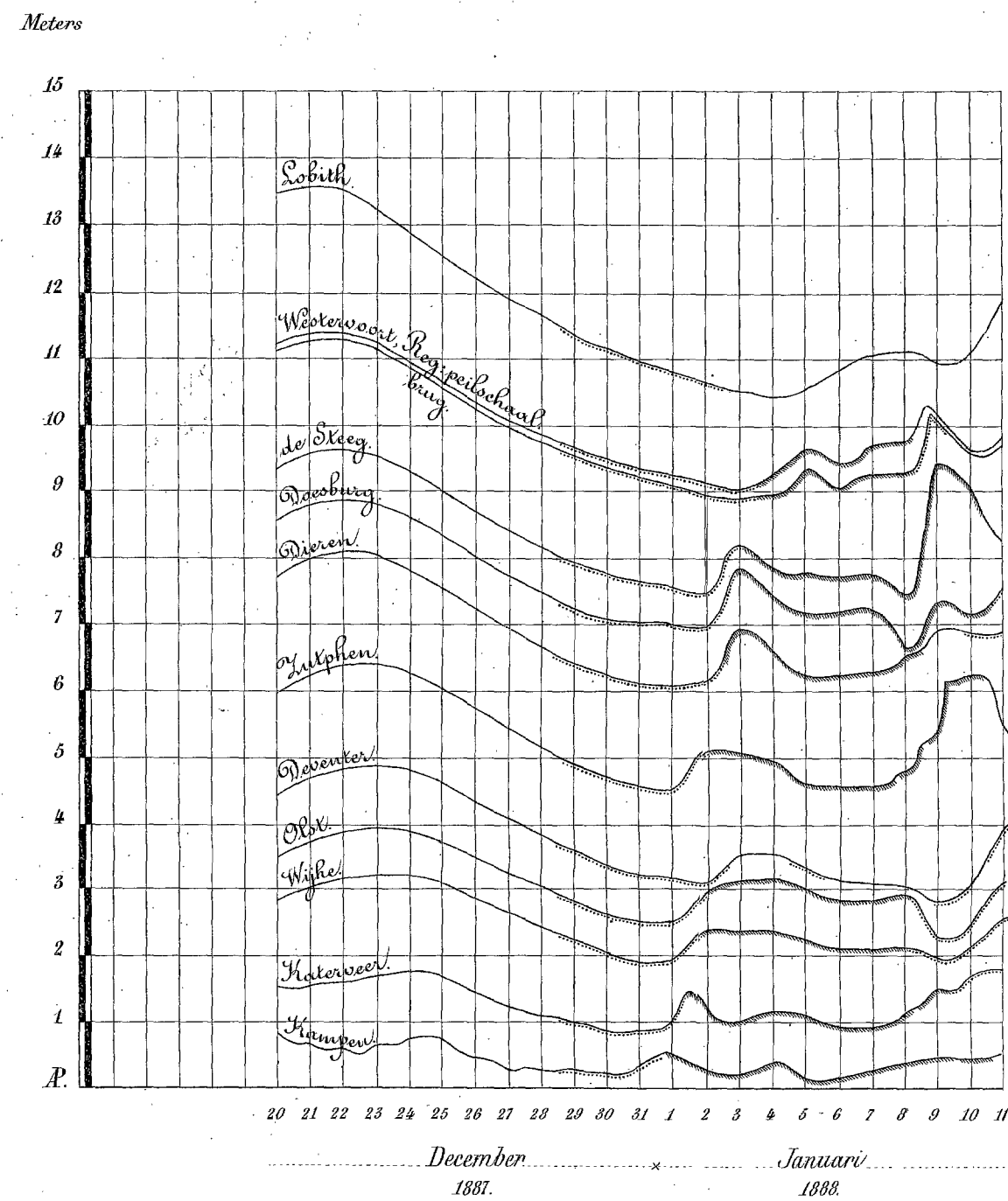


GRAPHISCHE VOORSTELLING VAN DE WATERSTANDEN OP DEN BOVEN-RIJN, NEDER-RIJN, LEK EN GELDERSCHEN IJSSEL VAN AF 20 DECEMBER 1887 TOT 11 JANUARI 1888.

GRAPHISCHE VOORSTELLING VAN DE WATERSTANDEN OP DEN BOVEN-MAAS VAN AF 20 DECEMBER 1887 TOT 11 JANUARI 1888.



— Drijf ijs — Vast ijs.

Schaal voor de hoogte 1 à 100.