

*Dit document bevat rekenresultaten van AERIUS Calculator. Het betreft de hoogst berekende stikstofbijdragen per stikstofgevoelig Natura 2000-gebied, op basis van rekenpunten die overlappen met habitattypen en/of leefgebieden die aangewezen zijn in het kader van de Wet natuurbescherming, gekoppeld aan een aangewezen soort, of nog onbekend maar mogelijk wel relevant.*

*De berekening op basis van stikstofemissies gaat uit van de componenten ammoniak (NH<sub>3</sub>) en/of stikstofoxide (NO<sub>x</sub>).*

*Wilt u verder rekenen of gegevens wijzigen? Importeer de pdf dan in Calculator. Voor meer toelichting verwijzen wij u naar de website [www.aerius.nl](http://www.aerius.nl).*

## Berekening Situatie 1

- ▶ Kenmerken
- ▶ Samenvatting emissies
- ▶ Depositieresultaten
- ▶ Gedetailleerde emissiegegevens

Verdere toelichting over deze PDF kunt u vinden in een bijbehorende leeswijzer. Deze leeswijzer en overige documentatie is te raadplegen via:  
<https://www.aerius.nl/handleidingen-en-leeswijzers>.

# AERIUS CALCULATOR

## Contact

Rechtspersoon	Inrichtingslocatie
P.F.C. de Bruijn Vogelwaarde B.V.	Meulenpad 20, 8581EA Vogelwaarde

## Activiteit

Omschrijving	AERIUS kenmerk	
Optimalisatie perceelareaal OS	RwzkUvBgGbde	
Datum berekening	Rekenjaar	Rekenconfiguratie
22 februari 2021, 14:32	2021	Berekend voor natuurgebieden

## Totale emissie

	Situatie 1
NOx	48,30 kg/j
NH <sub>3</sub>	-

## Resultaten

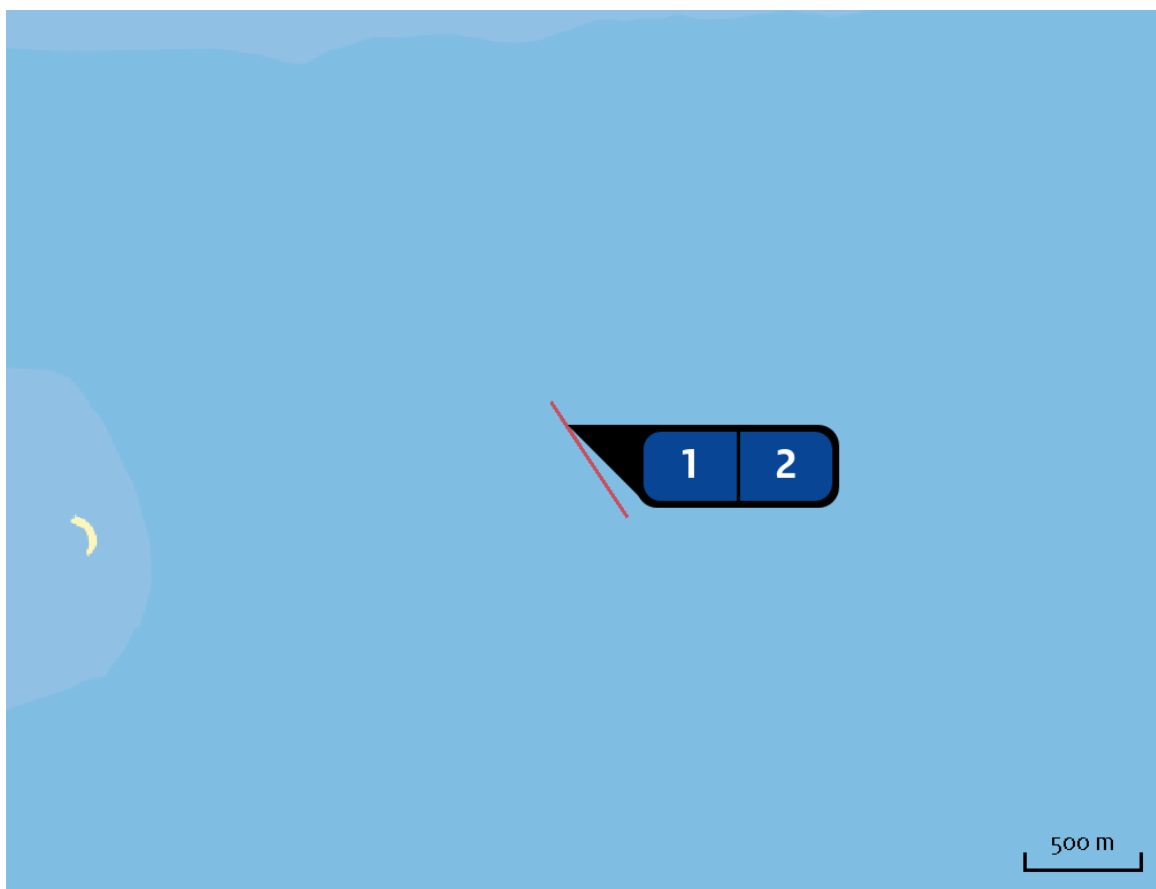
Hectare met  
hoogste bijdrage  
(mol/ha/j)

Natuurgebied
Uw berekening heeft geen depositieresultaten opgeleverd boven 0,00 mol/ha/jr.

## Toelichting

Optimalisatie perceelareaal OS

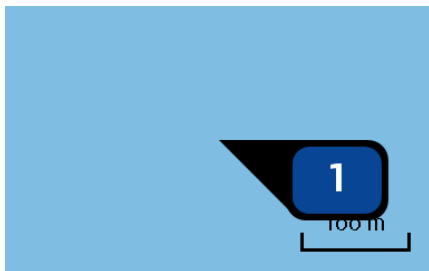
Locatie  
Situatie 1



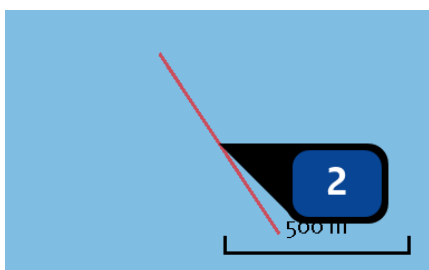
Emissie  
Situatie 1

Bron Sector		Emissie NH <sub>3</sub>	Emissie NO <sub>x</sub>
<b>1</b>	Hammen 182J ... Anders...   Anders...	-	46,90 kg/j
<b>2</b>	Vaarroute Hammen 182J ... Anders...   Anders...	-	1,40 kg/j

Emissie  
(per bron)  
Situatie 1



Naam	Hammen 182J
Locatie (X,Y)	44783, 406501
Uitstoothoogte	7,0 m
Warmteinhoud	0,460 MW
Temporele variatie	Continue emissie
NOx	46,90 kg/j



Naam	Vaarroute Hammen 182J
Locatie (X,Y)	44968, 406199
Uitstoothoogte	7,0 m
Warmteinhoud	0,460 MW
Temporele variatie	Continue emissie
NOx	1,40 kg/j

## Disclaimer

Hoewel verstrekte gegevens kunnen dienen ter onderbouwing van een vergunningaanvraag, kunnen er geen rechten aan worden ontleend. De eigenaar van AERIUS aanvaardt geen aansprakelijkheid voor de inhoud van de door de gebruiker aangeboden informatie. Bovenstaande gegevens zijn enkel bruikbaar tot er een nieuwe versie van AERIUS beschikbaar is. AERIUS is een geregistreerd handelsmerk in Europa. Alle rechten die niet expliciet worden verleend, zijn voorbehouden.

## Rekenbasis

Deze berekening is tot stand gekomen op basis van:

AERIUS [versie 2020\\_20210209\\_2f032ce1a2](#)

Database [versie 2020\\_20210209\\_2f032ce1a2](#)

Voor meer informatie over de gebruikte methodiek en data zie:

<https://www.aerius.nl/nl/factsheets/release/aerius-calculator-2020>