

Dit document bevat rekenresultaten van AERIUS Calculator. Het betreft de hoogst berekende stikstofbijdragen per stikstofgevoelig Natura 2000-gebied, op basis van rekenpunten die overlappen met habitattypen en/of leefgebieden die aangewezen zijn in het kader van de Wet natuurbescherming, gekoppeld aan een aangewezen soort, of nog onbekend maar mogelijk wel relevant.

De berekening op basis van stikstofemissies gaat uit van de componenten ammoniak (NH₃) en/of stikstofoxide (NO_x).

Wilt u verder rekenen of gegevens wijzigen? Importeer de pdf dan in Calculator. Voor meer toelichting verwijzen wij u naar de website www.aerius.nl.

Berekening Uitgifte

- ▶ Kenmerken
- ▶ Samenvatting emissies
- ▶ Depositieresultaten
- ▶ Gedetailleerde emissiegegevens

Verdere toelichting over deze PDF kunt u vinden in een bijbehorende leeswijzer. Deze leeswijzer en overige documentatie is te raadplegen via:
<https://www.aerius.nl/handleidingen-en-leeswijzers>.

AERIUS CALCULATOR

Contact

| | |
|---------------|----------------------------|
| Rechtspersoon | Inrichtingslocatie |
| Barmos BV | Postbus 61, 4400AB Yerseke |

Activiteit

| | | |
|--------------------------------|----------------|------------------------------|
| Omschrijving | AERIUS kenmerk | |
| Optimalisatie perceelareaal WZ | RrHgSZaDpgwj | |
| Datum berekening | Rekenjaar | Rekenconfiguratie |
| 19 maart 2021, 13:21 | 2021 | Berekend voor natuurgebieden |

Totale emissie

| | |
|-----------------|------------|
| | Situatie 1 |
| NOx | 33,80 kg/j |
| NH ₃ | - |

Resultaten

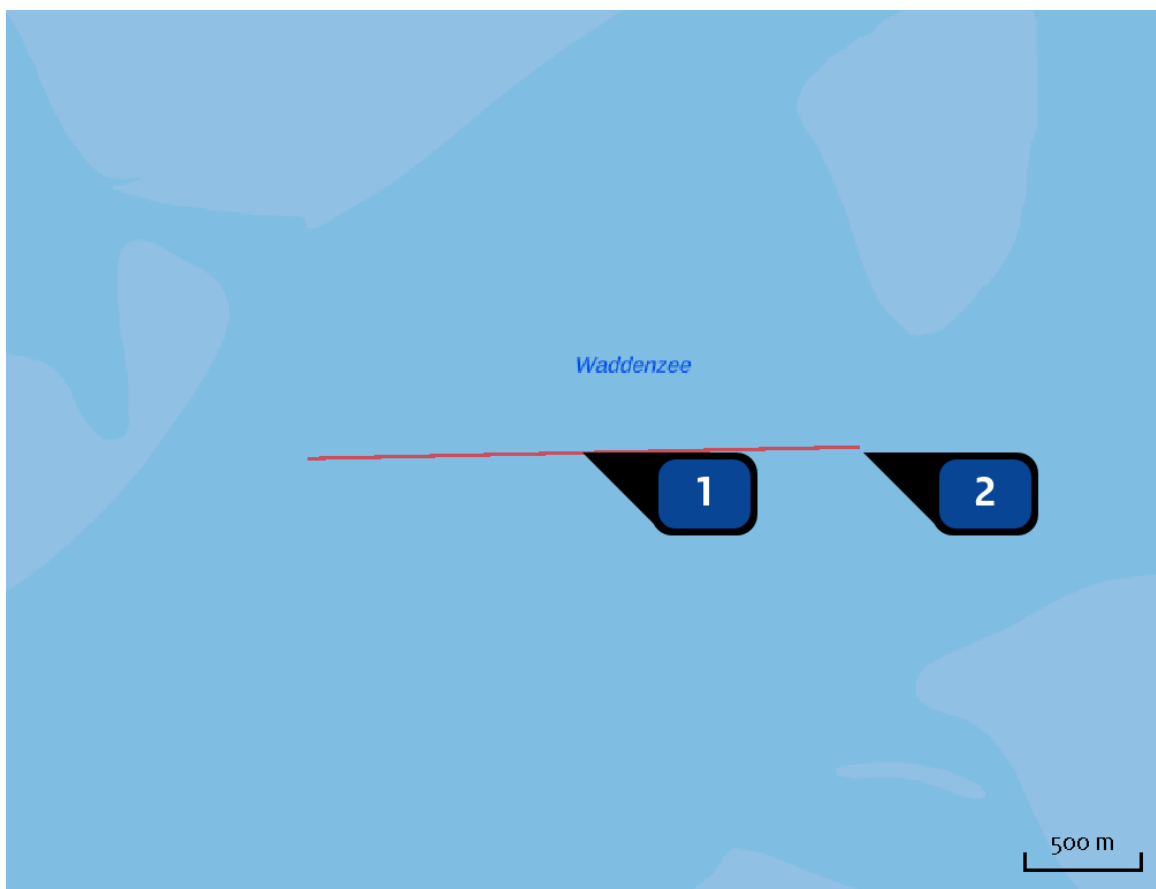
Hectare met
hoogste bijdrage
(mol/ha/j)

| |
|---|
| Natuurgebied |
| Uw berekening heeft geen depositieresultaten opgeleverd boven 0,00 mol/ha/jr. |

Toelichting

Optimalisatie perceelareaal WZ

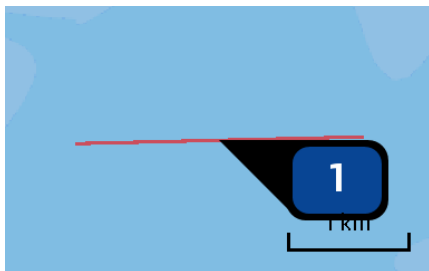
Locatie
Uitgifte



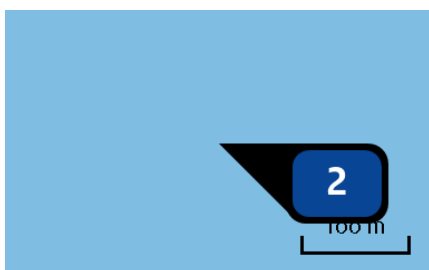
Emissie
Uitgifte

| Bron Sector | | Emissie NH ₃ | Emissie NO _x |
|-------------|---|-------------------------|-------------------------|
| 1 | Vaarroute Meep 006 ... Anders... Anders... | - | 30,20 kg/j |
| 2 | Meep 006 ... Anders... Anders... | - | 3,60 kg/j |

Emissie
(per bron)
Uitgifte



Naam **Vaarroute Meep 006**
 Locatie (X,Y) **147307, 591791**
 Uitstoothoogte **7,0 m**
 Warmteinhoud **0,460 MW**
 Temporele variatie **Continue emissie**
 NOx **30,20 kg/j**



Naam **Meep 006**
 Locatie (X,Y) **148517, 591791**
 Uitstoothoogte **7,0 m**
 Warmteinhoud **0,460 MW**
 Temporele variatie **Continue emissie**
 NOx **3,60 kg/j**

Disclaimer

Hoewel verstrekte gegevens kunnen dienen ter onderbouwing van een vergunningaanvraag, kunnen er geen rechten aan worden ontleend. De eigenaar van AERIUS aanvaardt geen aansprakelijkheid voor de inhoud van de door de gebruiker aangeboden informatie. Bovenstaande gegevens zijn enkel bruikbaar tot er een nieuwe versie van AERIUS beschikbaar is. AERIUS is een geregistreerd handelsmerk in Europa. Alle rechten die niet expliciet worden verleend, zijn voorbehouden.

Rekenbasis

Deze berekening is tot stand gekomen op basis van:

AERIUS [versie 2020_20210209_2f032ce1a2](#)

Database [versie 2020_20210209_2f032ce1a2](#)

Voor meer informatie over de gebruikte methodiek en data zie:

<https://www.aerius.nl/nl/factsheets/release/aerius-calculator-2020>