

bericht op brief van: -- Ministerie van Economische Zaken
uw kenmerk: -- Directie Regio en Ruimtelijke Economie
ons kenmerk: 212x01067 T.a.v. de heer D.A. Figee
afdeling: Ontwikkeling Postbus 20401
2500 EK DEN HAAG
bijlage(n): Aanvulling op de Passende Beoor-
deling
behandeld door: E.E.M.J. Haverkorn van Rijsewijk – van den Ende / D.C. Kruis
doorkiesnummer: 06-53525807
onderwerp: Aanvulling op de Passende Beoordeling Hertogin Hedwigepolder

verzonden: 20 december 2013

Middelburg, 02-01-2014

Geachte heer Figee,

Op 11 juni 2013 heeft Waterwegen en Zeekanaal NV, Afdeling Zeeschelde een vergunningaanvraag Natuurbescheringswet 1998 ingediend voor de realisering van estuariene natuur in de Hertogin Hedwigepolder.

Met toepassing van de Rijkscoördinatie-regeling hebben van 20 augustus tot en met 30 september 2013 het ontwerp rijksinpassingsplan Hertogin Hedwigepolder, het MER en de ontwerp uitvoeringsbesluiten inclusief de vergunningaanvragen voor de realisering van estuariene natuur in de Hertogin Hedwigepolder ter visie gelegen. Daarop zijn 2014 zienswijzen ingediend. In deze periode is het MER tevens aan de Commissie m.e.r. verzonden met het verzoek het MER te toetsen. De Commissie heeft op 20 november 2013 een voorlopig toetsingsadvies uitgebracht. De Commissie heeft bij de toetsing ook de binnengekomen reacties op het MER betrokken.


Naar aanleiding hiervan is het document "Aanvulling op de Passende Beoordeling" opgesteld waarin nader wordt ingegaan op de volgende deelaspecten:

- Erratum: bijstelling oppervlakten van ruimtebeslag en habitattypenverdeling van de ruimtelijke ingreep in het Natura 2000-gebied;
- Addendum: aanvullende berekeningen in het kader van de mogelijke effecten van stikstofdepositie in Natura 2000-gebied;
- Addendum: actualisatie van vogeldata binnen de overlap van het plangebied met Natura 2000-gebied Westerschelde & Saeftinghe.

Ik verzoek u, als tussenpersoon van Waterwegen en Zeekanaal NV, Afdeling Zeeschelde, dit document aan de lopende vergunningaanvraag in het kader van de Natuurbescheringswet 1998 toe te voegen. Het betreft aanvullende documentatie ter onderbouwing van de vergunningaanvraag. Op basis van hiervan worden de volgende mitigerende maatregelen voorgesteld:

- handhaving voorwaarde dat in Natura 2000-gebied geen werkzaamheden plaatsvinden tijdens het broedseizoen;
- aanvulling dat in het zuidwestelijk deel van het Sieperdaschor (gebiedsafbakening zie Aanvulling Passende Beoordeling) gedurende tenminste één jaar van de uitvoeringsperiode ook in de periode september - december geen werkzaamheden worden uitgevoerd;
- aanvulling dat in het zuidwestelijk deel van het Sieperdaschor gedurende één jaar ook tijdens het broedseizoen mag worden gewerkt, onder voorwaarde dat vooraf en tijdens de werkzaamheden voldoende maatregelen worden getroffen om het broeden van vogels -en zodoende verstoring van broedende vogels- te voorkomen;
- aanvulling dat vóór aanvang van de werkzaamheden in het zuidwestelijk deel van het Sieperdaschor reeds vervangend leefgebied moet zijn ingericht in de huidige Hedwigepolder, van gelijkwaardige oppervlakte en kwaliteit, bestaande uit ondiepe plassen, geschikt als rust- en foerageergebied voor steltlopers.

Hoogachtend,



io.

Mw. mr. E.E.M.J. Haverkorn van Rijsewijk – van den Ende
Projectleider realisering estuariene natuur Hertogin Hedwigepolder
Natuurpakket Westerschelde

Aanvulling op de Passende Beoordeling
bij het rijksinpassingsplan en de
vergunningaanvraag Natuurbeschermingswet 1998
op basis van het Inrichtingsplan Hertogin
Hedwigepolder

projectnr. 225938
versie 0.2 Definitief
19 december 2013

Opdrachtgever

Provincie Zeeland
Postbus 6001
4330 LA MIDDELBURG

datum vrijgave

19/12/2013

beschrijving versie 0.8

Definitief

goedkeuring

L. van Kempen

vrijgave

D. van de
Wetering

Datum van uitgave:

13 december 2013

Contactadres:

Beneluxweg 125
4904 SJ OOSTERHOUT
Postbus 40
4900 AA OOSTERHOUT

Copyright © 2013

Ingenieursbureau Oranjewoud

Niets uit deze uitgave mag worden veeelvoudigd en/of openbaar worden gemaakt door middel van druk, fotokopie, elektronisch of op welke wijze dan ook, zonder schriftelijke toestemming van de auteurs.

Inhoud

	blz.
1	Inleiding2
2	Erratum4
2.1	Inleiding4
2.2	De ingreep4
2.2.1	<i>Omvang van de ingreep volgens het inrichtingsplan4</i>
2.2.2	<i>Effect van de ingreep op vogels.....6</i>
2.2.3	<i>Conclusie7</i>
3	Addendum9
3.1	Stikstofdepositie9
3.1.1	<i>Onderzoeksopzet11</i>
3.1.2	<i>Berekeningen13</i>
3.1.3	<i>Resultaten.....14</i>
3.2	Actualisatie vogeldata.....15
3.2.1	<i>Inleiding15</i>
3.2.2	<i>Overwegingen actualisatie vogeldata in de Passende Beoordeling15</i>
3.2.3	<i>Doorwerking actualisatie vogeldata in de Passende Beoordeling15</i>
3.2.4	<i>Conclusie actualisatie vogeldata18</i>

1 Inleiding

Met toepassing van de Rijkscoördinatieregeling hebben van 20 augustus tot en met 30 september 2013 het ontwerp rijksinpassingsplan Hertogin Hedwigepolder, het MER en de ontwerp uitvoeringsbesluiten inclusief de vergunningaanvragen voor de realisering van estuariene natuur in de Hertogin Hedwigepolder ter visie gelegen.

Op enkele deelaspecten van de voorliggende plannen zijn aanvullende documenten opgesteld die van waarde zijn voor de Passende Beoordeling bij het Inrichtingsplan. Het betreft de volgende documenten:

- bijstelling oppervlakten van ruimtebeslag en habitattypenverdeling van de ruimtelijke ingreep in Natura 2000-gebied Westerschelde & Saeftinghe;
- aanvullende berekeningen in het kader van de mogelijke effecten van stikstofdepositie in Natura 2000-gebieden;
- actualisatie van vogeldata binnen de overlap van het plangebied met Natura 2000-gebied Westerschelde & Saeftinghe;
- de Aanvulling op het MER voor de Hertogin Hedwigepolder.

De bovenvermelde documenten zijn van waarde voor de Passende Beoordeling bij het Inrichtingsplan en worden daarom aan de lopende vergunningaanvraag in het kader van de Natuurbeschermingswet 1998 toegevoegd en zullen tevens worden betrokken bij de vaststelling van het Rijksinpassingsplan. Het betreft aanvullende documentatie ter onderbouwing van de voorliggende plannen; de documenten worden niet beschouwd als nieuwe informatie als aanleiding voor een nieuwe vergunningaanvraag Natuurbeschermingswet 1998.

Vanuit de aard van de documenten vindt de toevoeging als volgt plaats:

- Erratum: bijstelling oppervlakten habitattypen
- Addendum: aanvullende berekeningen stikstofdepositie, actualisatie vogeldata.

Hoofdstuk 2 bevat het Erratum.

Hoofdstuk 3 bevat het Addendum.

De volgende Bijlagen zijn opgenomen:

- Bijlage 1 Actualisatie vogeldata - 'broedvogels'
- Bijlage 2 Actualisatie vogeldata - 'niet-broedvogels'
- Bijlage 3 Aanvulling op het MER

Aanvulling op de Passende Beoordeling bij het Rijksinpassingsplan en de vergunningaanvraag
Natuurbeschermingswet bij het Inrichtingsplan Hertogin Hedwigepolder

Projectnr. 225938
19 december 2013 , Definitief



2 Erratum

2.1 Inleiding

Er is een kritische analyse gemaakt van het berekende ruimtebeslag van het Inrichtingsplan Hertogin Hedwigepolder in het bestaande Natura 2000-gebied Westerschelde & Saeftinghe. De resultaten van deze kritische analyse en herberekening van de oppervlakten per habitattypen, zijn opgenomen in dit Erratum. Kort samengevat komt het er op neer, dat waar eerder rekening gehouden werd met een ruimtebeslag van 52,2 hectare, dit in werkelijkheid maximaal 26 hectare is. Reden hiervoor is een fout in het gebruikte GIS model.

2.2 De ingreep

2.2.1 *Omvang van de ingreep volgens het inrichtingsplan*

Een essentieel onderdeel van de plannen voor de Hertogin Hedwigepolder is het graven van geulen en kreekaanzetten die het vullen en legen van de (dan voormalige) polder bij vloed en eb mogelijk maken en die moeten zorgen voor de gewenste estuariene dynamiek in het plangebied. Deze geulen en kreekaanzetten worden voor een deel gegraven in het Sieperdaschor en de Scheldeschorren die onderdeel zijn van het bestaande Natura 2000-gebied Westerschelde & Saeftinghe en betreft met name het verder uitgraven en verbreden van reeds bestaande geulen.

In het inrichtingsplan wordt uitgegaan van het graven van twee geulen (figuur 2.1). Ten behoeve van de noordelijke geul is in het bestaande Natura 2000-gebied een vergraving ter grootte van ongeveer 12 ha¹ voorzien. Tussen de zuidelijke geul en de landsgrens is in het inrichtingsplan opgenomen dat een deel van bestaand schor wordt verlaagd. Het vergravingsoppervlak van de zuidelijke geul samen met de schorvergraving is ongeveer 9 ha. Naast deze ingrepen wordt een strook langs de leidingendam opgehoogd vanwege de noodzakelijke bescherming van de dam en de leidingen en vinden kleinere vergravingen plaats voor werkwegen e.d.. Het oppervlak van de ophoging en vergraving buiten de twee geulen en de schorverlaging voor de Hertogin Hedwigepolder is in totaal ongeveer 5 ha. De ingreep (vergraving en ophoging) in het bestaande natuurgebied heeft daarmee een totaal oppervlak van ongeveer 26 ha². De omvang van de ingreep is daarmee (veel) kleiner dan de ingreep zoals opgenomen in het Inrichtingsplan dat ten grondslag heeft gelegen aan de Passende Beoordeling

In figuur 2.2 is de verdeling van de habitattypen van het Natura 2000 gebied Westerschelde & Saeftinghe binnen de contouren van het Inrichtingsplan weergegeven. Deze habitattypenverdeling vormt de basis voor de berekening dat in totaal 26 ha schor zal worden afgegraven. Zoals te zien in de genoemde figuur bestaat het plangebied momenteel vrijwel geheel uit Schorren en zilte graslanden H1330A, en voor een klein deel uit Estuaria H1130, Zilte pionierbegroeiingen H1310A en Slijkgrasvelden H1320.

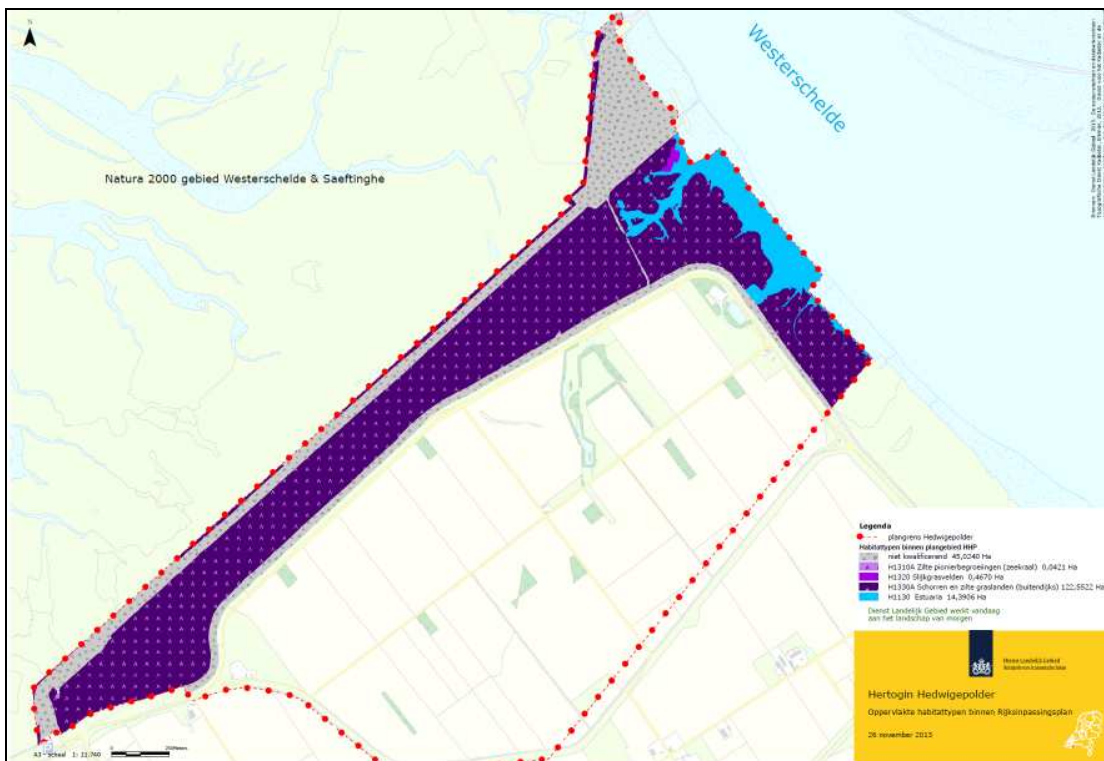
Het ruimtebeslag van het Inrichtingsplan en de verdeling over de actueel aanwezige habitattypen is weergegeven in Figuur 2.3.

¹ Ten behoeve van deze aanvulling zijn door DLG hernieuwde oppervlakteberekeningen gemaakt. Daarbij is gebruik gemaakt van GIS en inventarisatiegegevens van Rijkswaterstaat. Vanwege de aard van de gegevens hebben de berekende oppervlaktes een bepaalde onzekerheidsmarge.

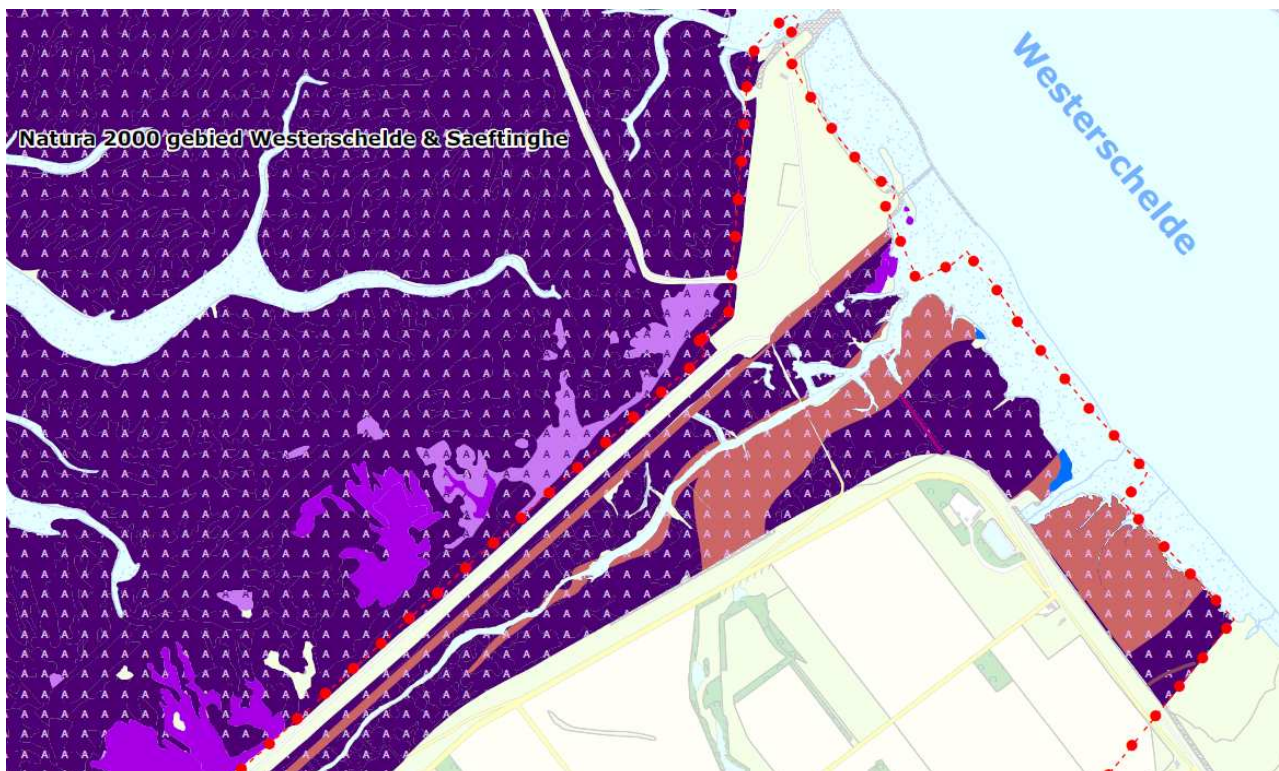
² . waarvan ongeveer 21 ha in de beide geulen en de schorverlaging in de Scheldeschorren



Figuur 2.1: Inrichtingsplan met ligging van de geplande geulen, kreek en schorvergraving (bron: ontwerp-rijksinpassingsplan, bijlage 5).



Figuur 2.2: Habitattypen van bestaande Natura 2000 gebied Westerschelde en Saeftinghe voor zover gelegen binnen het plangebied van het rijksinpassingsplan Hertogin Hedwigepolder (bron: DLG/RWS)



Figuur 2.3: Belangrijkste inrichtingsmaatregelen per habitattypen (bron: DLG/RWS)

De verdeling van de oppervlakte ruimtebeslag over de aanwezige habitattypen is weergegeven in onderstaande tabel.

Tabel 2.1: Bestaande habitattypen in Natura 2000 gebied Westerschelde & Saeftinghe voor zover gelegen binnen het plangebied conform het Inpassingsplan en prognose van het areaal als gevolg van de ontpoldering van de Hedwigepolder (oppervlak in ha)

		aanwezig binnen-grens rijksinpassings- plan	ingreep herinrichting	habitattypen na herinrichting *	toevoegen voormalige Hedwigepolder	totaal in 2019 (Sieperda + Hedwige)
H1130	Estuaria	14	-0,3	37	295	332
H1310A	Zilte pionierbegroeiingen	0,04	-0,02	0,02	0,00	0,02
H1320	Slijkgrasvelden	0,47	0,00	0,47	0,00	0,47
H1330A	Schorren met zilte graslanden	123	-26	97	0	97
onbekend	niet kwalificerend (incl. kleiberm Gasdam)	45	0	48	0	48
	Totaal	182	-26	182	295	477

* het ruimtebeslag (26 ha) wordt H1130, minus 3 ha kleiberm Leidingendam ('niet kwalificerend')

Uit het overzicht van het ruimtebeslag blijkt dat het ruimtebeslag vrijwel geheel samenvalt met de oppervlakte te vergraven schor H1330A.

2.2.2 Effect van de ingreep op vogels

Broedvogels van het schor

De vergraving van een deel van het Sieperdaschor en een deel van de Scheldeschorren leidt in de aanlegfase tot een tijdelijk verlies van het actuele broedgebied van een aantal vogelsoorten. Het betreft met name vogelsoorten als Blauwborst en Bruine kiekendief, die rietvegetatie als broedbiotoop gebrui-

ken. Deze soorten missen in de verjongingsfase van het schor tijdelijk dit broedbiotoop. In relatie tot het niet vergraven deel van het Sieperdaschor en de ligging bij het Verdronken Land van Saeftinghe, is in de effectbeoordeling geconcludeerd dat ruim voldoende uitwijkmogelijkheden aanwezig zijn voor deze soorten. Een belangrijke voorwaarde voor het project is dat de werkzaamheden in de te vergraven schorren buiten het broedseizoen plaatsvinden. Voor de zone rondom de schorren geldt een verstoringsafstand van 200 meter waarbinnen in het broedseizoen geen versturende werkzaamheden mogen plaatsvinden. Deze zone zal door broedvogels worden gemeden in verband met verstoring, waarbij het van belang is dat de verstoring bij aanvang van het broedseizoen reeds heeft aangevangen of wordt gecreëerd, om zodoende te voorkomen dat alsnog vogels tot broeden komen en vervolgens worden verstoord. Indien het aangrenzende werkgebied wordt afgeschermd door tussenliggende dijken, dan geldt de genoemde verstoringsafstand niet en kunnen werkzaamheden aan de afgeschermd zijde ook in het broedseizoen worden uitgevoerd.

Daarmee wordt voorkomen dat lopende broedpogingen worden verstoord of afgebroken. Significante effecten op broedvogels kunnen zodoende worden uitgesloten. Op termijn van minder dan 10 jaar zal zich op de vergraven schorren ten dele weer nieuw geschikt broedbiotoop ontwikkelen, naast de ontwikkeling van nieuw broedbiotoop in het nieuwe gebied dat een Natura 2000-status zal krijgen.

Niet-broedvogels

De werkzaamheden die buiten het broedseizoen plaatsvinden, hebben weliswaar geen effect op broedvogels, maar zijn in potentie versturend voor niet-broedvogels die het gebied in de trek- en overwinteringsperiode aandoen. Dit aspect valt buiten het onderdeel 'Erratum' van het ruimtebeslag in bestaand Natura 2000-gebied, maar wordt in het Addendum (hoofdstuk 3) van voorliggende Aanvulling nader toegelicht.

Voor zover het potentieel significante effecten betreft zijn de mitigerende maatregelen die significantie moeten uitsluiten nader uitgewerkt in par. 3.2 ('Actualisatie vogeldata') van de voorliggende Aanvulling. Overige mitigerende maatregelen die moeten leiden tot het beperken van -op voorhand niet-significante- verstoring, worden nader uitgewerkt in de contracteringsfase van het inrichtingsproject.

2.2.3 Conclusie

De nadere beschouwing van het projectvoornemen in relatie tot de mogelijke aantasting van natuurlijke kenmerken van het Natura 2000-gebied Westerschelde & Saeftinghe, leidt -mede gezien hetgeen hierover in de Aanvulling op het MER is opgenomen- tot de volgende conclusies:

- Voor het realiseren van een substantiële uitbreiding van de estuariene natuur met voldoende dynamiek in eb- en vloedstromen en golfwerking is het onvermijdelijk dat een zekere oppervlakte van maximaal 26 ha en een mogelijk verdere beperking op detailniveau van 10-20% onvermijdelijk is. Wezenlijk andere alternatieven die de schorafgraving verder drastisch beperken zijn er niet, gegeven de gekozen prioriteit voor dynamische estuariene processen;
- Direct na realisatie van het projectvoornemen is sprake van de feitelijke aanwezigheid van 295 ha nieuwe estuariene natuur welke direct onder bescherming van de Natuurbeschermingswet 1998 kan worden gebracht. Daarmee wordt invulling gegeven aan het projectdoel, wordt een bijdrage geleverd aan de instandhoudingsdoelstelling voor Habitatype Estuaria H1130 en vindt versterking plaats van de natuurlijke kenmerken van het Natura 2000-gebied.
- De omzetting van maximaal circa 26 ha schor en 0,02 ha zilte pioniervegetatie betekent geen aantasting van de natuurlijke kenmerken van het systeem. Er is sprake van een omzetting van een beperkte oppervlakte huidig oud schor en een kleine oppervlakte pioniervegetatie naar het habitat 'estuaria'. Deze omzetting is een ondeelbaar element van de maatregel om juist de natuurlijke kenmerken van het gebied te verbeteren (te herstellen) en uit te breiden door middel van de ontpoldering. Zonder afgraving schor geen natuurherstel via het creëren van estuariene natuur in de Hedwigepolder.
- De ingreep gaat ten koste van circa 26 ha actueel schor op een totale oppervlakte van circa 2800 ha in het Natura 2000 gebied Westerschelde & Saeftinghe, welke binnen 10 jaar ruimschoots zal zijn vervangen door nieuw jong schor van een betere kwaliteit dan het kwalitatief matige actuele schor. Pioniervegetatie wordt op korte termijn binnen enkele jaren verwacht in het plangebied te ontstaan.

- Ten aanzien van de gevolgen voor de natuurlijke kenmerken is de conclusie is dat de ingreep niet leidt tot aantasting van de natuurlijke kenmerken van het gebied . Integendeel, het projectvoornemen draagt substantieel bij aan herstel van deze natuurlijke kenmerken. Een verdere toelichting en onderbouwing is te lezen in de MER-aanvulling die als Bijlage 3 bij deze Aanvulling is bijgevoegd.

.

.

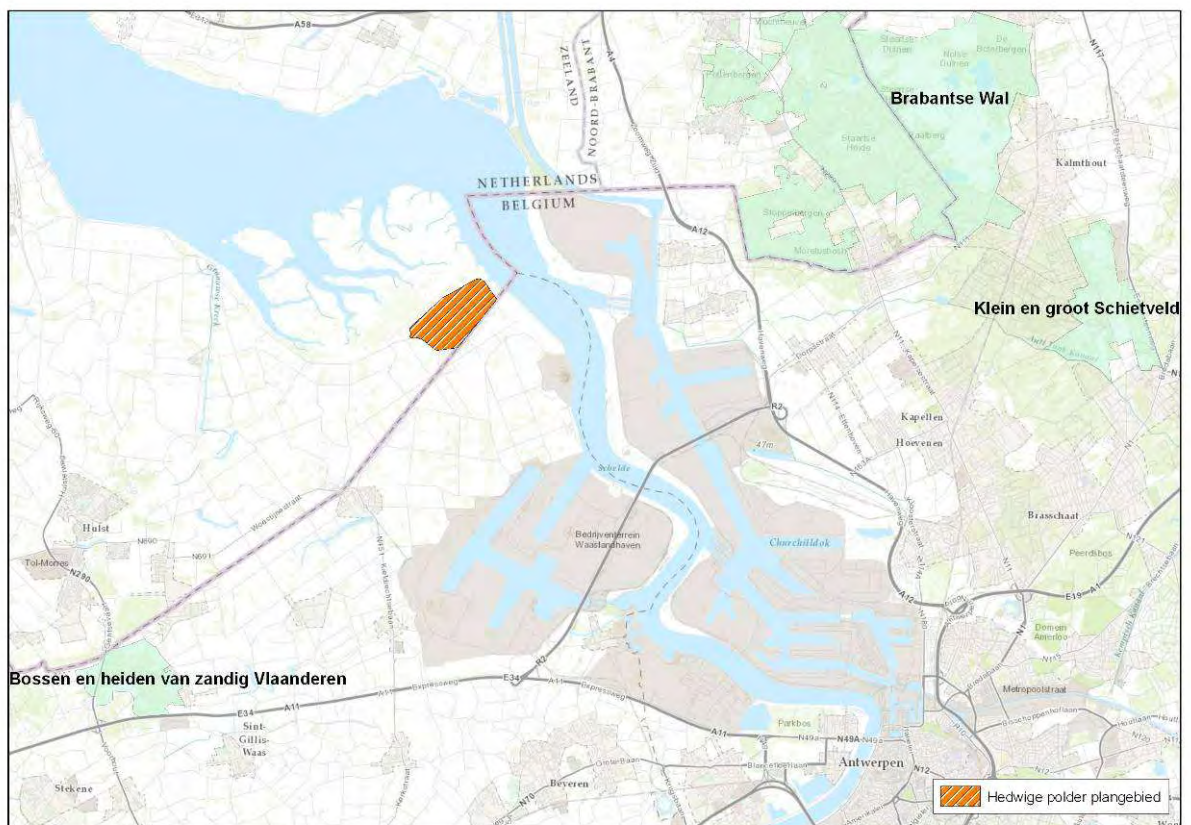
3 Addendum

3.1 Stikstofdepositie

Als gevolg van de ontwikkeling van de Hedwigepolder zullen er tijdens de voorbereidings- en uitvoeringsfase werkzaamheden plaatsvinden, welke voornamelijk bestaan uit het afgraven en afvoeren van materiaal. Aangezien voor deze werkzaamheden gebruik wordt gemaakt van werktuigen en transportmiddelen met een verbrandingsmotor is sprake van een emissie van luchtverontreinigende stoffen naar de omgeving. Deze emissie kan mogelijk leiden tot negatieve effecten op natuurgebieden in de directe omgeving van de (vaar)wegen waarover de vrijkomende grond wordt afgevoerd.

In het kader van het MER is reeds geconcludeerd dat voor de nabijgelegen Natura 2000-gebieden (Westerschelde en Saeftinghe, Schelde-estuarium) significante effecten kunnen worden uitgesloten. In de voorliggende aanvulling wordt nader bekeken of eventuele verder weg gelegen Natura 2000-gebieden effecten ondervinden van de werkzaamheden.

Om de effecten in beeld te brengen zijn aanvullende berekeningen³ uitgevoerd voor drie Natura 2000-gebieden in de omgeving van het plangebied (Figuur 3.1) teneinde de stikstofdepositie als gevolg van de voorbereidings- en uitvoeringsfase op deze gebieden te bepalen. In dit hoofdstuk is het onderzoek beschreven en zijn de resultaten weergegeven.



Figuur 3.1: Ligging Natura 2000-gebieden ten opzichten van de Hedwigepolder. Op de kaart is het Natura 2000 gebied Westerschelde & Saeftinghe niet aangegeven

Er zijn stikstofdepositieberekeningen uitgevoerd voor drie nabijgelegen en voor stikstofdepositie gevoelige Natura 2000-gebieden. Het gaat om de gebieden:

- Brabantse Wal inclusief Kalmthoutse Heide (NL en B);

³ In het MER zijn berekeningen opgenomen voor het effect op het aangrenzende Natura 2000 gebied Westerschelde en Saeftinghe
blad 9 van 19

- Klein en Groot Schietveld (B);
- Bossen en heiden van zandig Vlaanderen (B).

De berekeningen zijn op maatgevende punten in de natuurgebieden uitgevoerd, welke op de kortste afstand van de Hedwigepolder dan wel de relevante transportroutes liggen.

Werkzaamheden in de aanlegfase en bronnen van stikstof

De werkzaamheden in de Hedwigepolder bestaan in hoofdzaak uit het afgraven, dumpen en afvoeren van materiaal (grond). De grond wordt afgegraven met graafmachines. Binnen het plangebied wordt deze grond vervoerd naar locaties waar het op vrachtwagens of schepen wordt geladen. Buiten het plangebied vindt het verdere transport plaats via vrachtwagens en schepen. Er is gerekend met twee scenario's voor het jaar 2014:

- 25% afvoer over het water, 75% afvoer over de weg (per as);
- 75% afvoer over het water, 25% afvoer over de weg (per as).

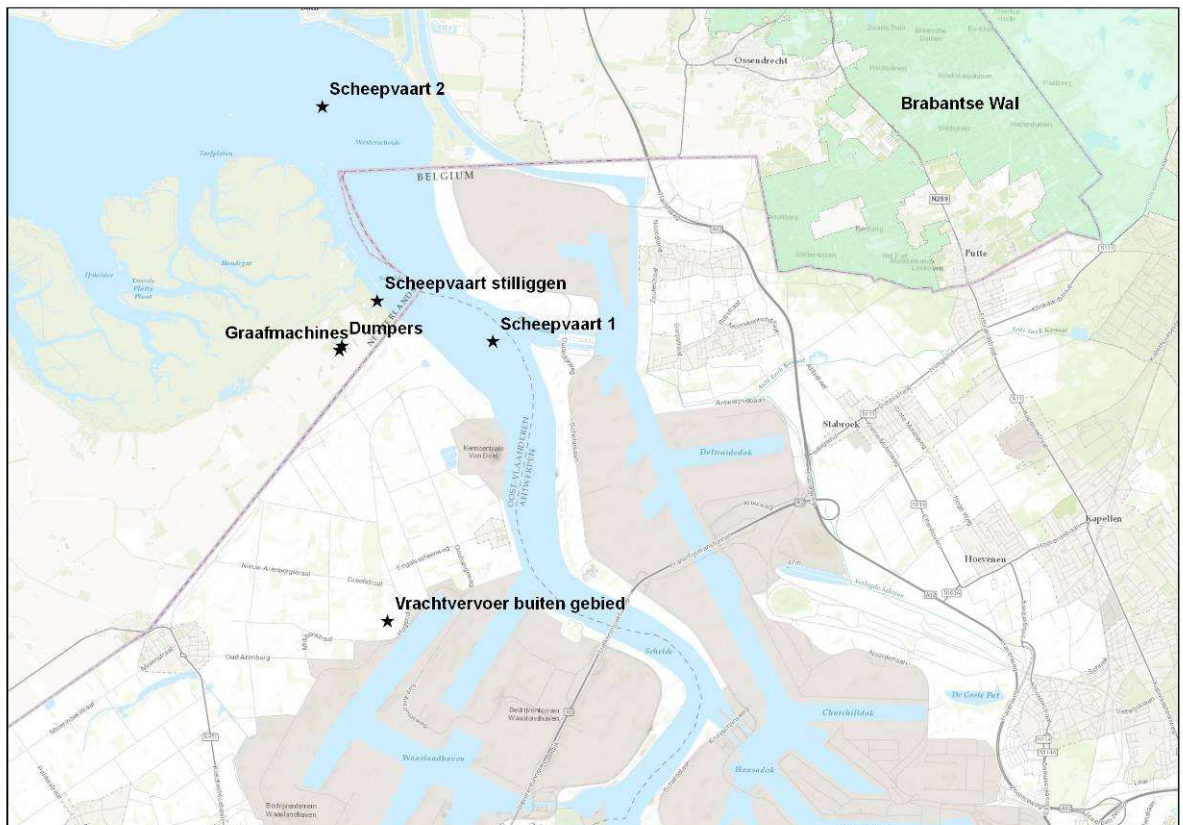
Bronnen

In de berekeningen zijn onderstaande relevante bronnen meegenomen met een relevante bijdrage:

- graafmachines;
- dumpers (vrachtverkeer binnen plangebied);
- vrachtverkeer buiten het plangebied voor de afvoer;
- binnenvaartschepen voor de afvoer (varen en stilliggen).

Om deze bronnen te simuleren zijn diverse puntbronnen gehanteerd in en rondom de polder. Gezien de afstand tot de onderzochte Natura 2000-gebieden is de emissie van een specifieke activiteit geclusterd en door middel van één representatieve bron in de berekening meegenomen. Figuur 3.2 toont de ligging van de puntbronnen.

Voor vrachtverkeer (per as) voor de afvoer van vrijkomende grond is aangenomen dat de grond een bestemming zal hebben in het havengebied van Antwerpen. Aangenomen is dat grond die over een grotere afstand wordt vervoerd per schip zal worden getransporteerd. Verkeersbewegingen van grond-transporten langs de Brabantse wal zijn onwaarschijnlijk.



Figuur 3.2: Locatie bronpunten (geclusterd)

3.1.1 Onderzoeksoepzet

Graafmachines

Met betrekking tot het type graafmachine is aangenomen dat de Caterpillar type 330 CL representatief is qua vermogen en emissie voor de graafmachines. Voor de werkzaamheden is uitgegaan van 2280 uur per jaar voor alle graafmachines voor beide scenario's. Voor het berekenen van de emissies van de werktuigen is gebruik gemaakt van de TNO-rapportage "Emissiemodel Mobiele Machines gebaseerd op machineverkopen in combinatie met brandstof Afzet (EMMA)"⁴. Er is gebruik gemaakt van de volgende formule:

$$Emissie = [aantal\ uur] * [motorvermogen] * [lastfactor] * [emissiefactor] * [TAF\ factor]$$

- Lastfactor = het gedeelte van het gemiddelde volle vermogen van dit machinetype dat gemiddeld gebruikt wordt.
- Vermogen = het gemiddelde vermogen van dit machinetype (kW).
- Emissiefactor = de gemiddelde emissiefactor behorend bij het bouwjaar (g/kWh).
- TAF-factor = aanpassingsfactor op de gemiddelde emissiefactor in verband met de afwijking van de gemiddelde gebruikstoepassing van dit machinetype als gevolg van wisselende vermogensvraag.

Voor de werktuigen zijn de emissiefactoren NO_x en bijbehorende TAF-factor verkregen uit de genoemde TNO-rapportage. Aangenomen is dat de werktuigen minimaal voldoen aan STAGEII (emissie-eisen voor de productieperiode 2001 - 2004) en gedurende hun werkzaamheden gemiddeld 60% van hun totale vermogen gebruiken (de zogenaamde lastfactor). Bovenstaande levert de volgende emissie op:

Tabel 3.1: Emissie graafmachines

Stof	Tijd	Vermogen	Lastfactor	Emissie-factor	TAF factor	Emissie	Emissie*
	(uur)	(kW)		(g/kWh)		(gram/jaar)	(gram/sec)
NO _x	2280	181	0.6	6	0.87	1292514	0.04

* emissie representatief voor een jaargemiddelde seconde

Dumpers

De grond wordt binnen het plangebied vervoerd met dumpers. Om de emissie als gevolg van het rijden met dumpers te bepalen is uitgegaan van een gemiddeld af te leggen afstand van 4 km per dumper. In het scenario met 25% afvoer over het water wordt de rit gemiddeld 250 keer per dag afgelegd gedurende 200 dagen per jaar. Voor het scenario met 75% afvoer over het water is dit gemiddeld 500 keer per dag gedurende 200 dagen per jaar. Dit komt neer op een totale afstand van 200.000 respectievelijk 400.000 km per jaar. Voor de dumpers is uitgegaan van een emissie van zowel NO_x als NH₃. Voor de NO_x-emissie is aangesloten bij de emissiefactoren zoals in maart 2013 vastgesteld door het ministerie van Infrastructuur en Milieu voor stagnerend zwaar vrachtverkeer voor het jaar rekenjaar 2014. Tabel 3.2 toont de emissie van de dumpers voor beide scenario's.

Tabel 3.2: Emissie dumpers

Scenario	Stof	# km/jaar	Emissiefactor	Emissie	Emissie *
		(km)	(g/km)	(gram/jaar)	(gram/sec)
25% over water	NO _x	200000	19.1	3820000	0.12
	NH ₃	200000	0.03	600	1.90E-05
75% over water	NO _x	400000	19.1	7640000	0.24
	NH ₃	400000	0.03	1200	3.81E-05

⁴ Emissiemodel Mobiele Machines gebaseerd op machineverkopen in combinatie met brandstof Afzet (EMMA), TNO (TNO-34-UT-2009-01782_RPT-ML), november 2009

* emissie representatief voor een jaargemiddelde seconde

Vrachtverkeer buiten plangebied

Een deel van de grond wordt afgevoerd met vrachtwagens over de openbare weg. Voor de berekening is uitgegaan van een ritafstand van 10 km als totaal voor de heen- en terugweg. In het scenario waarbij 25% wordt afgevoerd over het water wordt de rit gemiddeld 175 keer per dag afgelegd gedurende 200 dagen per jaar. Voor het scenario met 75% afvoer over het water is dit ruim 58 keer per dag gedurende 200 dagen per jaar. Dit komt respectievelijk neer op een totale afstand van 350.000 respectievelijk 116.667 km per jaar. Voor het berekenen van de emissie zijn dezelfde uitgangspunten gehanteerd als voor de dumpers, voor de snelheid is echter aansluiting gezocht bij het snelheidstype 'Buitenweg'.

Tabel 3.3: Emissie vrachtwagens

Scenario	Stof	# km/jaar (km)	Emissiefactor (g/km)	Emissie (gram/jaar)	Emissie * (gram/sec)
25% over water	NO _x	350000	5.8	2030000	0.06
	NH ₃	350000	0.03	1050	3.33E-05
75% over water	NO _x	116667	5.8	676667	0.02
	NH ₃	116667	0.03	350	1.11E-05

* emissie representatief voor een jaargemiddelde seconde

Scheepvaart

De afvoer van de grond vindt deels plaats met behulp van binnenvaartschepen. Voor de aan- en afvarende schepen zijn twee puntbronnen gehanteerd, zowel in de richting van de Noordzee als richting Antwerpen. Elk van deze bronnen is representatief voor een afstand van 5 kilometer (5 km leeg heen en 5 km vol terug), waarbij het totale aantal scheepvaartbewegingen gelijkmatig is verdeeld over beide vaarrichtingen.

Voor de schepen is uitgegaan van een gemiddeld laadvermogen van 2.000 m³ wat neerkomt op ca. 3.600 ton. Schepen met een dergelijk laadvermogen behoren tot de motorschepen klasse M8. Voor het aantal scheepsbewegingen zijn onderstaande uitgangspunten gehanteerd.

In het scenario met 25% afvoer over het water wordt 280.000 m³ per jaar afgevoerd met schepen wat neerkomt op 140 schepen die aan- en afvaren (280 bewegingen). Bij een gelijke verdeling over de beide vaarroutes (richting het westen en richting Antwerpen) en af te leggen (enkele) afstand van 5 kilometer is sprake van 700 af te leggen kilometers per vaarrichting. Voor de situatie met 75% afvoer over het water (840000 m³ af te voeren materiaal) is dit 2100 kilometer.

Emissie vaarbewegingen

Voor het varende deel is voor de emissiefactoren aangesloten bij de module Prelude (PRognose Emissie-model LUcht Door tellen van Eenheden, TNO) voor het modelleren van emissies uit de binnenvaart. Onderstaande tabel toont de gebruikte emissiefactoren, gebaseerd op een vaarweg met CEMT-klasse V, motorschepen uit de klasse M8 en de gemiddelde emissies voor binnenvaartschepen in het jaar 2014.

Tabel 3.4: Emissiefactoren varende schepen

Klasse	Status	Emissiefactor	
M8	Geladen	563.89	g/km
M8	Leeg	371.85	g/km

Voor de twee scenario's levert dit de volgende emissies op:

Tabel 3.5: Emissie varende schepen

Scenario	Aantal km	Status	Emissiefactor (g/km)	Emissie Totaal (g/s)
25%	700	Geladen	563.89	0.02
	700	Leeg	371.85	
75%	2100	Geladen	563.89	0.06
	2100	Leeg	371.85	

Emissie stilliggen

Voor de berekening is aangenomen dat de schepen tijdens het laden met draaiende motor stilliggen. Voor de ligtijd is uitgegaan van een halve minuut per laadbeweging met een kraan, een gemiddelde bakinhoud van 4 m³ en twee keer omladen. De totale laadtijd bedraagt hierdoor circa 8,3 uur per schip. Voor het scenario met 25% afvoer over het water is daarom uitgegaan van 1.167 uren per jaar en 3.500 uren voor het scenario met 75% afvoer over het water.

Voor het totale motorvermogen van de schepen is uitgegaan van het gemiddelde hoofdmotorvermogen van motorschepen in de klassen M8/M9: 1500 kW⁵. Aangenomen is dat tijdens het stilliggen maximaal 20% van dit totale motorvermogen wordt aangesproken. Voor het berekenen van de emissie is gerekend met de gemiddelde emissiefactor van de binnenvaartvloot in 2010: 9.4 gram NO_x/kWh⁶. Onderstaande tabel toont de emissies voor stilliggende schepen.

Tabel 3.6: Emissie stilliggende schepen

Scenario	Uren stilliggen	Vermogen (kW)	Emissiefactor (g/kWh)	Emissie (gram/jaar)	Emissie * (gram/sec)
25%	1167	300	9.4	3290000	0.10
75%	3500	300	9.4	9870000	0.31

* emissie representatief voor een jaargemiddelde seconde

3.1.2 Berekeningen

Met behulp van modelberekeningen is de depositiebijdrage als gevolg van de ontwikkeling van de Hedwigepolder bepaald. De effecten van deze ontwikkeling op de betreffende stikstofgevoelige Natura 2000-gebieden zijn berekend met behulp van het rekenprogramma OPS Pro versie 4.3.16 (www.rivm.nl). Bij de berekeningen is uitgegaan van meerjarige meteorologie (1998-2007).

De depositie is bepaald op een 4-tal punten voor de drie meest nabijgelegen Natura 2000-gebieden:

- Brabantse Wal inclusief Kalmthoutse Heide (NL en B);
- Klein en Groot Schietveld (B)
- Bossen en heiden van zandig Vlaanderen (B).

De depositiepunten zijn gelegd op de rand van het betreffende Natura 2000-gebied en kunnen daarmee worden beschouwd als 'worst case' voor de berekende depositiewaarde. De berekeningen zijn per gebied uitgevoerd op vier maatgevende punten. Figuur 3.3 toont de gehanteerde depositiepunten.

Bij de berekeningen is uitgegaan van de volgende bronkenmerken:

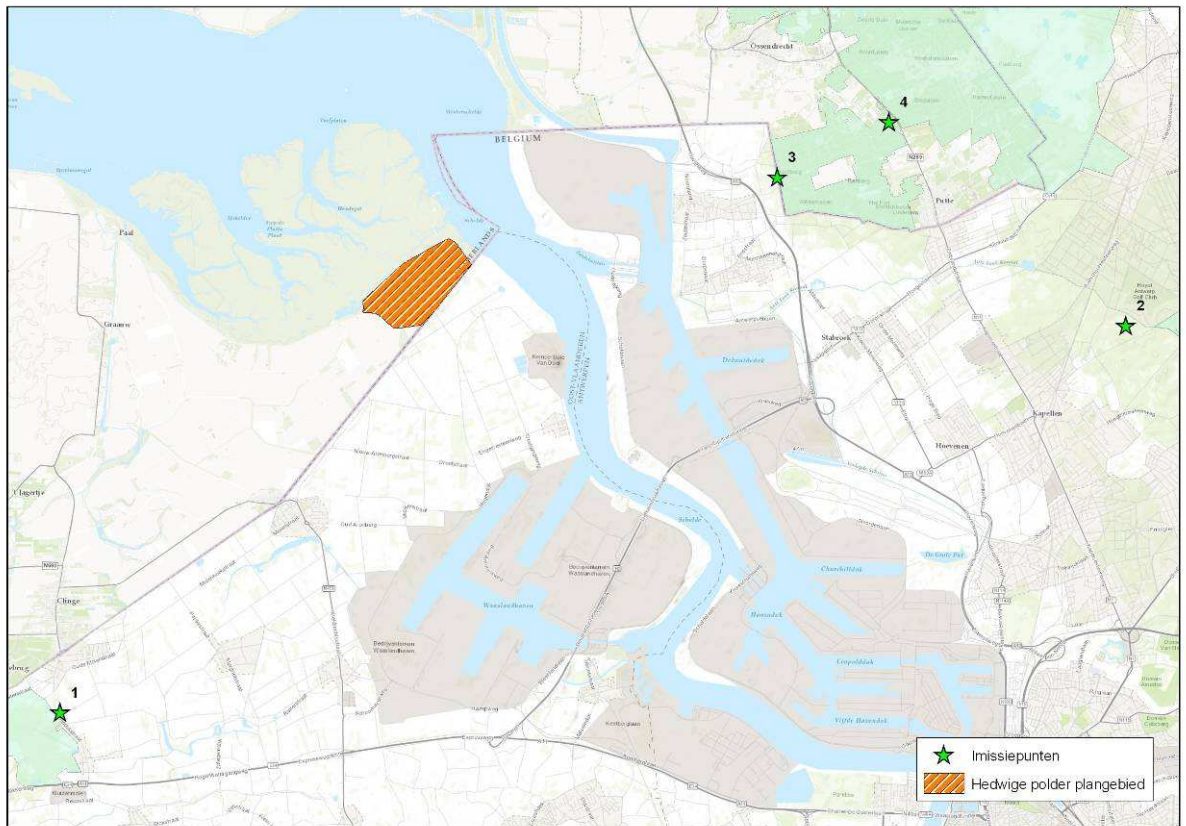
Tabel 3.7: Bronkenmerken gebruikt als input voor het rekenmodel

Bron	x	y	Warmte-inhoud	Bronhoogte
Scheepvaart 1	76582.34	373437.86	0.63	9
Dumpers	73630.70	373351.05	0	1.5
Vrachtvervoer buiten gebied	74520.53	367990.35	0	1.5
Graafmachines	73587.30	373264.24	0	1.5
Scheepvaart 2	73248.41	378013.84	0.63	9
Scheepvaart stilliggen	74317.46	374229.02	0.09	9

De warmte-inhoud van de emissies van de scheepvaart is bepaald op basis Prelude, voor de overige bronnen is er zonder warmte-inhoud gerekend

⁵ Scheepkarakteristieken van nieuwe grote schepen, Marin, 2010

⁶ Methodologies for estimating shipping emissions in the Netherlands, ECN, RIVM, TNO)



Figuur 3.3: Ligging depositiepunten

3.1.3 Resultaten

Tabel 3.8 toont de resultaten van de depositieberekeningen voor de vier depositiepunten, waarbij de bijdrage aan de depositie voor NO_x en NH₃ opgeteld zijn:

Tabel 3.8: Resultaten depositieberekeningen

Depositiepunt	x	y	Scenario 25% afvoer over water (mol N/ha/jr)	Scenario 75% afvoer over water (mol N/ha/jr)
1	64537.9	362714.3	0.06	0.09
2	90415.8	372113.4	0.05	0.09
3	81949.1	375715.4	0.12	0.22
4	84666.2	377060.6	0.07	0.13

Bossen en heiden van zandig Vlaanderen

Depositiepunt 1 is maatgevend voor Natura 2000-gebied Bossen en heiden van zandig Vlaanderen in België. De maximale depositie voor beide scenario's is 0.06 mol N/ha/jr in het geval 25% afgevoerd wordt over water. Voor het scenario met 75% afvoer over water is de maximale depositie 0,09 mol N/ha/jr.

Klein en Groot Schietveld

Depositiepunt 2 is maatgevend voor Natura 2000-gebied Klein en Groot Schietveld in België. De maximale depositie voor beide scenario's is 0.05 mol N/ha/jr in het geval 25% afgevoerd wordt over water. Voor het scenario met 75% afvoer over water is de maximale depositie 0,09 mol N/ha/jr.

Brabantse wal

Depositiepunten 3 en 4 zijn maatgevend voor Natura 2000-gebied Brabantse Wal in Nederland en België. De maximale depositie voor beide scenario's is 0,12 mol N/ha/jr in het geval 25% afgevoerd

wordt over water. Voor het scenario met 75% afvoer over water is de maximale depositie 0,22 mol N/ha/jr.

Cumulatie

Gezien de zeer geringe bijdrage van de ingreep aan de stikstofdepositie en gezien het tijdelijke karakter (alleen in de aanlegfase) is een nadere beschouwing van eventuele cumulatie met andere voorgenomen activiteiten niet noodzakelijk.

3.2 Actualisatie vogeldata

3.2.1 Inleiding

Naar aanleiding van discussies gedurende de tervisielegging is een analyse uitgevoerd van actuele gegevens over de aanwezigheid van vogels in het plangebied en is in beeld gebracht of en in hoeverre de actuele vogelgegevens invloed hebben op de conclusies die op basis van de informatie in de Passende Beoordeling zijn getrokken.

Met betrekking tot de actualiteit van de gebruikte vogeldata ten behoeve van het MER geven wij onderstaand inzicht in de overwegingen met betrekking tot de actualiteit van de vogeldata in de Passende Beoordeling en de doorwerking van geactualiseerde gegevens.

3.2.2 Overwegingen actualisatie vogeldata in de Passende Beoordeling

Bij aanvang van het project is gekozen voor een aanpak van het MER en Passende Beoordeling die qua opzet voldoende robuust is om aan te sluiten bij enerzijds de aard van het dynamische systeem van het slikken- en schorregebied, en anderzijds het MER van 2007. Een systeemgerichte analyse van het gebied staat daarin voorop; de aanpak is voor wat betreft de effectbeoordeling niet gebaseerd op exacte aantallen op specifieke deellocaties. Dit is mede ingegeven door het feit dat de aantallen vogels in het plangebied van jaar tot jaar sterk fluctueren. De focus op de systeemgerichte aanpak is gebaseerd op het inzicht dat geactualiseerde gegevens geen andere inzichten zouden bieden op de gehanteerde systeemgerichte effectbeoordeling.

3.2.3 Doorwerking actualisatie vogeldata in de Passende Beoordeling

In het plangebied zijn afgelopen jaren uiteenlopende tellingen uitgevoerd van vogels binnen de grenzen van het plangebied Herinrichting Hertogin Hedwigepolder. In het kader van de Natuurbeschermingswet is het deel van het plangebied dat binnen de grenzen van het Natura 2000-gebied ligt, van belang. Het betreft in hoofdzaak het Sieperdaschor, maar daarnaast ook de Scheldeschorren.

Na oriëntatie op de beschikbare bronnen en de beoogde toepassing van de geregistreerde waarnemingen, zijn de volgende actuele data beschikbaar:

1. integrale broedvogelkartering 2012 Verdrongen land van Saeftinghe (inclusief Sieperdaschor)
2. hoogwatertellingen (HW) en laagwatertellingen (LW) in Sieperdaschor en Scheldeschorren.
3. inventarisatie broedvogels Sieperdaschor 2013 (*in prep.*)

De gegevens uit de bronnen '1' en '2' zijn gebruikt voor de actualisatie van de Passende Beoordeling bij het MER voor de effectbepaling op respectievelijk broedvogels en niet-broedvogels. Deze data sluiten goed aan bij het MER-beoordelingskader. De inventarisatie in 2013 van broedvogels in het Sieperdaschor betreft geen integrale inventarisatie van Saeftinghe maar is gericht op het Sieperdaschor. Ze zal worden gebruikt bij de verdere uitwerking van mitigerende maatregelen als voorbereiding op de contracteringsfase.

Ad 1. Broedvogelkartering 2012 (voor broedvogels)

Natuurbeschermingsvereniging De Steltkluut en Stichting Het Zeeuwse Landschap voeren eens per 10 jaar een integrale broedvogeltelling en -kartering uit van het Verdrongen Land van Saeftinghe, inclusief het Sieperdaschor.

De resultaten zijn opgenomen in een rapportage bestaande uit verspreidingskaarten met toelichting. De rapportage is ten tijde van de vergunningaanvraag nog niet gereed en is onderhands in concept-vorm

beschikbaar gesteld voor het project. Met de uitlevering van de gegevens geeft de eigenaar van de gegevens te kennen dat de gegevens volledig betrouwbaar zijn en in ongewijzigde vorm in een later op te leveren definitieve rapportage worden opgenomen.

De actualisatie van bovengenoemde data voor 'broedvogels' leidt voor de Passende Beoordeling bij het Inrichtingsplan tot een aanvulling van de basisgegevens (hoofdstuk 3) en aanpassing van de effectbeoordeling (hoofdstuk 5) op basis van geactualiseerde gegevens voor de vogelsoorten waarvoor in het Natura 2000-gebied instandhoudingsdoelstellingen zijn geformuleerd.

De resultaten van de actualisatie 'broedvogels' zijn integraal opgenomen in Bijlage 1 bij deze Aanvulling. De conclusie uit deze actualisatie is dat significante effecten kunnen worden uitgesloten.

Ad 2. Niet-broedvogels: Hoogwater- en Laagwater-tellingen

De HW- en LW-tellingen betreffen de jaarrondtellingen van vogels die in het gebied aanwezig zijn tijdens laagwater (LW, overwegend foeragerend) en tijdens hoogwater (HW, overwegend overtijend). Beide typen telgegevens geven een goede indruk van de aantallen vogels die in het gebied aanwezig zijn. De gegevens zijn opgevraagd voor de afgelopen 3 jaar (2010 - 2012).

De actualisatie van bovengenoemde data voor 'niet-broedvogels' leidt voor de Passende Beoordeling bij het Inrichtingsplan tot een aanvulling van de basisgegevens (hoofdstuk 3) en aanpassing van de effectbeoordeling (hoofdstuk 5) op basis van geactualiseerde gegevens voor de vogelsoorten waarvoor in het Natura 2000-gebied instandhoudingsdoelstellingen zijn geformuleerd.

Algemene soorten: uitwijkmogelijkheden

Voor het merendeel van de aanwezige soorten zijn ruim voldoende uitwijkmogelijkheden aanwezig voor zowel de HVP-functie (hoogwatervluchtplaats bij hoogwater) als de foerageerfunctie (bij laagwater). Voor deze betrekkelijk algemene soorten zijn, gezien de grote aantallen in het hele Natura 2000-gebied en de aanwezige uitwijkmogelijkheden, significante effecten uit te sluiten. Desalniettemin zal tijdens de uitvoeringsfase worden gepoogd - overigens niet significante - negatieve effecten verder te beperken, voornamelijk door het beperken van de verstoring.

Kritische soorten: beperkte uitwijkmogelijkheden en relevante aantallen

Voor een beperkt aantal soorten steltlopers geldt dat ze in de trektijd en de overwinteringsperiode in relevante aantallen aanwezig zijn in het Sieperdaschor. Het betreft de soorten Zwarte ruiter, Groenpootruiter, Tureluur en Kluut. Deze soorten zijn in de periode augustus - oktober in het zuidwestelijk deel van het Sieperdaschor in -voor de soort- relatief grote aantallen aanwezig. Het betreft het deel van het schor waar met regelmaat sprake is van ondiepe plasvorming (zie figuur).

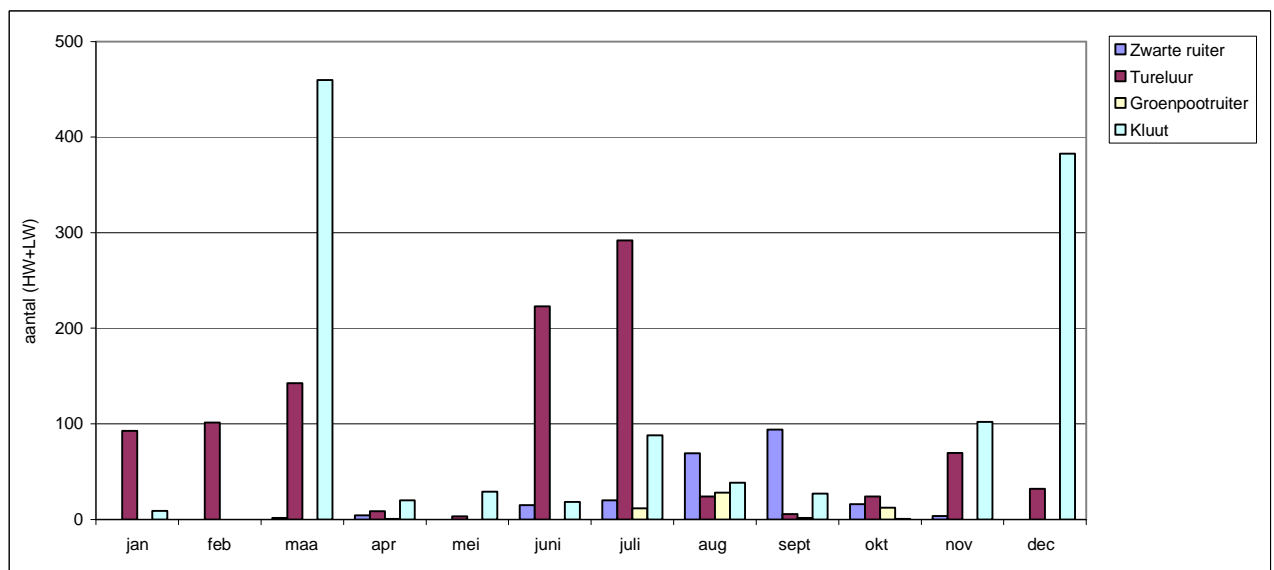


Ze maken daar gebruik van de aanwezige waterplassen en slikken die in hoofdzaak als foerageergebied worden gebruikt. Voor de genoemde soorten vormt dit deel van het Sieperdaschor een belangrijk onderdeel van hun leefgebied, ook als onderdeel van het Natura 2000-gebied als geheel. Dit belang is zodanig dat mitigerende maatregelen noodzakelijk zijn om significant negatieve effecten te kunnen uitsluiten. Het is dan ook van belang om dit deelgebied in de genoemde periode zo weinig mogelijk te verstoren.

In tabel 3.9 en figuur 3.4 zijn per soort (voor de vier genoemde soorten) de aantallen weergegeven in het zuidwestelijk deel van het Sieperdaschor.

Tabel 3.9: Gemiddeld aantal (per tij) waargenomen exemplaren van vier relevante vogelsoorten (gemiddelde voor de periode 2010 tot en met 2012)

NR	SOORT	HW/LW	jan	feb	maa	apr	mei	juni	juli	aug	sept	okt	nov	dec	Draagkracht
W561															
A161	Zwarte ruiter	HW	0	0	0	4	0	15	2	52	93	8	2	0	270
		LW	0	0	2	0	0	0	18	17	1	8	2	0	
A162	Tureluur	HW	17	47	23	9	3	223	149	6	2	18	21	5	1100
		LW	75	55	120	0	0	0	143	18	4	6	48	27	
A164	Groenpootruiter	HW	0	0	0	1	0	0	1	22	0	9	0	0	90
		LW	0	0	0	0	0	0	11	6	2	3	0	0	
A132	Kluut	HW	9	0	174	20	29	18	50	34	18	1	18	141	540
		LW	0	0	285	0	0	0	38	4	9	0	84	242	



Figuur 3.4: Aantallen kritische steltlopersoorten in het zuidwestelijk deel van het Sieperdaschor (som HW en LW, gemiddeld voor de periode 2010, 2011 en 2012)

De resultaten van de actualisatie 'niet-broedvogels' zijn integraal opgenomen in Bijlage 2 bij deze Aanvulling.

Conclusie significantie in Passende Beoordeling

De conclusie uit de actualisatie is dat significant negatieve effecten, net zoals eerder geconstateerd in de Passende Beoordeling, kunnen worden uitgesloten. De fluctuaties in aantallen aanwezige vogels maakt het mogelijk een periode te kiezen waarin de aantallen verstoorde vogels(-soorten) voldoende laag zijn om significante effecten uit te sluiten. Daarnaast kan bij de effectbeoordeling van de resterende verstoring een beroep worden gedaan op de beschikbaarheid van uitwijkmogelijkheden. Met het oog op de vereiste zekerheid dat de natuurlijke kenmerken van het betreffende beschermde gebied niet worden aangetast, dienen mitigerende maatregelen die noodzakelijk zijn om significant negatieve effecten uit te sluiten voldoende concreet zijn.

Concretisering uitvoeringswijze en -planning

Naar aanleiding van de bevindingen van de actualisatie moeten de aanvankelijk in de Passende Beoordeling geformuleerde maatregelen m.b.t. uitvoeringsplanning en -wijze voor de 'niet-broedvogels' nader worden geconcretiseerd. De concretisering moet zich richten op een nadere specificatie van de werkbare periode in het Sieperdaschor, inclusief de werkzaamheden aan de dijken en de leidingendam rond het Sieperdaschor.

De spreiding van de aantallen exemplaren van de relevante soorten steltlopers in de tijd leidt tot de conclusie dat gedurende de maanden oktober en november sprake is van relatief lage aantallen. Voor deze soorten in gegeven aantallen zijn op korte afstand tot het gebied uitwijkmogelijkheden aanwezig in

de vorm van ondiepe plasjes (locaties in Saeftinghe direct langs de Leidingendam en ten westen van de vogelkijkhut langs de Emmaweg).

De soorten die het betreft zijn te beschouwen als soorten die relatief flexibel zijn in het gebruik maken van uitwijkmogelijkheden (zie ook Jaspers, 2011⁷). Daarnaast leiden de werkzaamheden in de Hedwigepolder tot het ontstaan van biotopen in de vorm van ondiepe plassen die geschikt zijn voor de opvang van steltlopers in het najaar. Voorgesteld wordt om de werkzaamheden in het zuidwestelijk deel van het Sieperdaschor pas te starten nadat in de Hedwigepolder een vergelijkbare oppervlakte aan ondiepe plassen is gecreëerd door ondiepe vergraving van de bovengrond.

Gezien de beschikbaarheid van lokale uitwijkmogelijkheden kan worden geconcludeerd dat ook indien sprake is van werkzaamheden in het zuidwestelijk deel van het Sieperdaschor, de genoemde steltlopers voldoende gebied tot hun beschikking hebben om te foerageren en te overtijen. Desalniettemin wordt voorgesteld om gedurende de hele uitvoeringperiode van 2016 - 2019 het gebied enkele seizoenen vrij te houden van werkzaamheden, binnen de randvoorwaarden van dat het werk fysiek en planningstechnisch uitvoerbaar moet zijn.

Faseringsvoorstel

In de afweging tussen technische uitvoerbaarheid en ecologische zorgvuldigheid, wordt de volgende fasering voorgesteld:

- uitvoeren werkzaamheden in zuidwestelijk deel Sieperdaschor wordt toegestaan in de periode sept-december gedurende de jaren 2016 en 2017. In 2018 en 2019 worden op deze locatie geen werkzaamheden uitgevoerd;
- in 2017 wordt het zuidwestelijk deel van het Sieperdaschor gedurende één broedseizoen ongeschikt gemaakt en gehouden als broedgebied voor vogels door de vegetatie vanaf maart kort te maaien. Zodoende wordt in 2017 mogelijk gemaakt dat werkzaamheden langs de Leidingendam kunnen worden uitgevoerd. In de jaren 2016, 2018 en 2019 worden in dit deelgebied gedurende het broedseizoen geen werkzaamheden uitgevoerd. Dit deelgebied is van relatief beperkte betekenis voor Blauwborst als broedvogel (3 à 4 broedpaar ten opzichte van 293 in Saeftinghe).

Flexibiliteit

Met het oog op flexibiliteit van de voortgang wordt voorgesteld om de genoemde jaartallen te beschouwen als de meest waarschijnlijke. Als gevolg van versnelling of vertraging van het proces van grondverwerving, aanbesteding en dergelijke, kan het zijn dat genoemde perioden met een jaar worden vervroegd of verlaat.

Ad 3. Broedvogeltellingen Sieperdaschor 2013

De bevindingen van de broedvogeltellingen in 2013 (rapportage in voorbereiding) wijken inhoudelijk niet af van de bevindingen uit 2012. De rapportage van de tellingen is voorzien eind 2013.

3.2.4 Conclusie actualisatie vogeldata

1. Geen andere conclusie ten opzichte van Passende Beoordeling

Uit de analyse van data en effectbeoordeling zoals beschreven in Bijlage 1 en Bijlage 2 voor respectievelijk broedvogels en niet-broedvogels, blijkt dat de actualisatie van vogeldata voor beide categorieën niet leidt tot een andere conclusie in de Passende Beoordeling bij het MER ten aanzien van de effectbepaling en de kans op significante effecten.

2. Detaillering vergunningvoorwaarden om significantie uit te sluiten

Voor niet-broedvogels geldt dat mitigerende maatregelen ter voorkoming van significant negatieve effecten voor een aantal kritische vogelsoorten (Groenpootruiter, Zwarte ruiter, Tureluur en Kluut), voor een specifiek deelgebied nader moeten worden geconcretiseerd en in de Natuurbeschermingswetvergunning moeten worden opgenomen.

⁷ Leidraad voor het bepalen van de uitwijkmogelijkheden voor niet-broedvogels – Hans Jaspers (projectbureau Zeeweringen; 2011) kenmerk nr PZDB-M-11228

De concretisering betreft de werkzaamheden in het zuidwestelijk deel van het Sieperdaschor, inclusief de werkzaamheden aan de dijken en de leidingendam rond het Sieperdaschor, waar op basis van de actualisatie van vogeldata is geconcludeerd dat voor dit deelgebied een maatwerkoplossing nodig is. Het maatwerk bestaat op deze locatie uit het toestaan van werkzaamheden in de periode september - december gedurende maximaal 2 van de 3 jaar binnen de uitvoeringsperiode, en in het broedseizoen gedurende maximaal 1 van de 3 jaar binnen de uitvoeringsperiode. Er zijn voor zowel broedvogels als niet-broedvogels voldoende uitwijkmogelijkheden aanwezig. Met deze voorwaarden kunnen significant negatieve effecten alsnog worden uitgesloten.

3. Niet-significante verstoring

Voor de minder -of niet- kritische vogelsoorten zijn ruim voldoende uitwijkmogelijkheden aanwezig bij versturende werkzaamheden. Tijdens de uitvoeringsfase worden gepoogd negatieve effecten te beperken, voornamelijk door het beperken van de verstoring. Deze vorm van mitigatie valt buiten de significantiediscussie en maakt dan ook geen deel uit van de Natuurbeschermingswetvergunning.

Bijlage 1 Actualisatie vogeldata - 'broedvogels'

De actualisatie van broedvogels wordt gepresenteerd als aanvulling ('*Actualisatie 2013:...*') op de oorspronkelijke tekst uit de Passende Beoordeling in het MER. (tekst uit par. 3.2.1 en 5.2 uit het MER).

3.2.2 Voorkomen 'kwalificerende' broedvogels (NL)⁸

- **Bruine Kiekendief:** De Bruine Kiekendief is een soort die voorkomt in open landschappen met grote moeras- en rietvegetaties. Vanaf de 70-er jaren is het aantal broedvogels in het Natura 2000-gebied geleidelijk in aantal toegenomen tot een maximum van 23 paren in 2003 in het Verdrongen Land van Saeftinghe en 1 op het Sieperdaschor. Een omvangrijke slaapplecht (> 100 exemplaren) bevindt zich in het Verdrongen Land van Saeftinghe. Het jachtgebied van deze soort reikt tot in de achterliggende polders (buiten het Natura 2000-gebied). *Actualisatie 2013:* In 2012 zijn 32 broedparen vastgesteld, waarvan 20 in Saeftinghe (4 west, 2 midden, 4 oost) en 10 in Sieperdaschor. (IHD: 20 broedpaar)
- **Kluut:** De Kluut nestelt op kale of schaars begroeide, vaak buitendijkse terreinen, zoals kwelders, strandvlakten, zandplaten, afgesloten zeearmen, inlagen en krekken, opspuitterreinen en ingepolderde gebieden. Het broedvoorkomen is grotendeels beperkt tot het Wadden-, Delta- en IJsselmeergebied. Na de broedtijd concentreert de soort (zowel eigen broedvogels, hun jongen als vogels van elders) zich in de meest slibrijke delen van het Waddegebied, het Deltagebied en de Oostvaardersplassen. De soort komt tot broeden in het oostelijk deel van het Sieperdaschor (enkele paren hooguit), en in Saeftinghe. In Saeftinghe is de Kluut van oudsher een broedvogel in enkele 100' en paren. De stand in Saeftinghe kenmerkt zich echter door sterke fluctuaties. *Actualisatie 2013:* In 2012 laag aantal van 14 broedpaar, waarvan 1 in Sieperdaschor (west) en 13 in Saeftinghe. (IHD: 2000 broedpaar)
- **Bontbekplevier:** De Bontbekplevier broedt bij voorkeur op schaars begroeide plekken, zoals stranden, duinranden, laagtes bij zeedijken, strandweiden en oevers van meren, plassen en rivieren, maar ook op akker- en weiland, kunstmatige zandafzettingen en opspuitterreinen. Tijdens de trek (augustus / september) zijn grote aantallen aanwezig in het Deltagebied en ook in de winter is dit gebied van belang. De soort komt uitzonderlijk tot broeden in (het oostelijk deel van) het Sieperdaschor, maar broedt wel in Saeftinghe (10-tal paar ieder jaar), en overwintert ter hoogte van Saeftinghe in grote aantallen. *Actualisatie 2013:* In 2012 1 broedgeval in Sieperdaschor (west) en geen in Saeftinghe (IHD: 100 broedpaar)
- **Strandplevier:** Broedgebieden van de Strandplevier worden gekenmerkt door kale of schaarse begroeiing in open terreinen in de omgeving van meestal zoute of brakke wateren. De soort komt sporadisch tot broeden in het oostelijk deel van het Sieperdaschor, en broedt in Saeftinghe. Langs de volledige Westerschelde (= Natura 2000-gebied 'Westerschelde & Saeftinghe') broeden circa 40 à 50 paar de laatste jaren. *Actualisatie 2013:* In 2012 7 broedpaar waarvan 4 in Sieperdaschor (oost) en 3 in Saeftinghe. (IHD: 100 broedpaar).
- **Zwartkopmeeuw:** Het zwaartepunt van de verspreiding ligt in het Deltagebied. Er wordt vooral gebroed op door de mens gecreëerde terreinen zoals eilandjes in zoetwatergebieden in de afgedamde estuaria, maar ook in moeras-, duin-, en kweldergebieden. De soort komt niet tot broeden in of in de onmiddellijke buurt van het projectgebied, maar komt wel in sterk fluctuerende aantallen tot broeden in de rest van het Natura 2000-gebied (3 tot 87 broedparen de afgelopen jaren). *Actualisatie 2013:* broedkolonie buiten plangebied in tijdelijke natuur / eilandjes in Prosperpolder. Polders in de omgeving worden gebruikt als foerageergebied. Foerageergebied o.a. in Hedwigepolder maar foerageergebied reikt tot in West-Brabant. (IHD: 400 broedpaar)
- **Grote Stern:** De Grote stern broedt vrijwel uitsluitend op rustige, schaars begroeide eilandjes langs de kust, o.a. in het Deltagebied, alsmede op opgespoten terreinen langs de kust. De soort komt niet tot broeden in het projectgebied en broedt in zeer sterk wisselende aantallen in het (westelijk deel van het) Natura 2000-gebied. *Actualisatie 2013:* niet in Saeftinghe en Sieperdaschor. (IHD: 4.000 broedpaar)
- **Visdief:** De Visdief broedt voornamelijk op rustige, schaars begroeide eilanden voor de kust, in rivieren en meren, alsmede gras-, zand- of kiezeloevers van rivieren en zoetwaterplassen, strandweiden en (kust)moerassen met voldoende voedsel in een straal tot 10 km van de kolonie en zoveel mogelijk gevrijwaard van landpredatoren. Als rustgebied maakt de soort vooral gebruik van strandvlakten, zandbanken, kwelders en andere vlakke zandige gebieden, waaronder ook de zandplaten aan de Scheldezijde van het projectgebied (= Natura 2000-gebied).

⁸ paragraaf uit Passende Beoordeling bij het MER

Saeftinghe geldt als broedgebied voor deze soort (sinds 1987, minimaal 283 exemplaren/jaar), waarvan hooguit enkele koppels in het projectgebied.

Actualisatie 2013: In 2012 in totaal 536 exemplaren in broedkolonies in Saeftinghe; niet in Sieperdaschor (IHD: 6500 broedpaar)

- **Dwergstern:** De Dwergstern broedt voornamelijk in rustige, schaars begroeide en dynamische milieus, zoals zand, kiezel- of schelpenbanken, eilandjes en opgespoten terreinen. De verspreiding van broedende Dwergsternen beperkt zich grotendeels tot het Deltagebied, in het Natura 2000-gebied komen jaarlijks circa 100 paar tot broeden. De soort broedt niet in het projectgebied,

Actualisatie 2013: In 2012 niet in Saeftinghe en niet in Sieperdaschor. (IHD: 300 paar)

- **Blauwborst:** De Blauwborst broedt in heel Nederland waar de geschikte biotopen aanwezig zijn. Hij leeft in iets verruigde rietvelden en gevarieerde moerassen. Enkele natte stukjes in een ruige vlakte zijn ook al voldoende. De soort broedt vrij frequent in Sieperdaschor en ter hoogte van de spuikom. De soort broedt zeer talrijk in Saeftinghe (620 paar in 1997); enkele paren zijn aanwezig in het projectgebied (Scheldeschor en Sieperdaschor). In de directe omgeving van de leidingendam zijn ongeveer 20 territoria vast gesteld (Arcadis, 2008). Waarschijnlijk is de soort ook aanwezig in het kreekrestant van de Hedwigepolder.

Actualisatie 2013: In 2012 293 broedpaar waarvan 31 in Sieperdaschor (10 west, 11 midden, 10 oost) en 262 in Saeftinghe. (IHD: 450).

5.2 Effectbepaling 'Kwalificerende' Broedvogels (NL)

Opmerking: in de onderstaande toelichting wordt bij een groot aantal soorten aangegeven dat er zich 'op langere termijn positieve effecten zullen voordoen'. Dit betekent natuurlijk geenszins dat er op korte termijn geen negatieve effecten zouden optreden; het geeft alleen aan dat er bij een reeds enige jaren volwaardig functionerend intergetijdengebied een positieve invloed te verwachten is op de leefbaarheid en grootte van de desbetreffende vogelpopulatie. De verwachting is dat per saldo sprake is van een verbetering en uitbreiding in het licht van de instandhoudingsdoelstellingen.

Tabel 1: Effectbeoordeling Broedvogels		
Beoordeling in MER	Beoordeling op basis van actualisatie 2013	Verskil
<p>Bruine Kiekendief: Door de aanwezigheid van grote aantallen in Saeftinghe wordt er geen negatief effect in het projectgebied verwacht. Ter hoogte van Saeftinghe en ter hoogte van de andere Scheldeschorren zijn ruim voldoende broed-uitwijkmogelijkheden voor deze soort aanwezig. Een beperkt tijdelijk negatief verstoring effect is niet uit te sluiten, wanneer een deel van de huidige broedlocaties worden vergraven. Negatieve effecten op het IHD van deze soort zijn uit te sluiten, het projectgebied zal een positieve bijdrage leveren aan de gunstige staat van instandhouding van het Natura 2000-gebied.</p>	<p><i>Actualisatie 2013: broedparen in Saeftinghe ondervinden beperkt tijdelijk effect wegens vergraven van uiteinden nieuwe kreeksysteem in deelgebied 'west' en vergraven monding nabij Scheldeschor. Voor tijdelijk effect zijn ruime uitwijkmogelijkheden voorhanden in Saeftinghe. Negatieve effecten tijdens de uitvoering worden voorkomen door gedurende het broedseizoen geen graafwerkzaamheden uit te voeren in het Sieperdaschor.</i></p>	<p>geen verschil in beoordeling;</p> <p>Aanvullend: werken buiten het broedseizoen</p>
<p>Kluut: De Kluut is talrijk aanwezig in Saeftinghe, terwijl dit in het projectgebied niet het geval is. Er wordt geen negatief effect verwacht op het IHD. Op de langere termijn zijn positieve effecten op niveau van het projectgebied en het huidige Natura 2000-gebied te verwachten.</p>	<p><i>Actualisatie 2013: Sieperdaschor is van geringe betekenis voor de soort. Handhaven conclusie dat op termijn positief effect wordt verwacht. Negatieve effecten tijdens de uitvoering worden voorkomen door gedurende het broedseizoen geen graafwerkzaamheden uit te voeren in het Sieperdaschor.</i></p>	<p>geen verschil in beoordeling;</p> <p>Aanvullend: werken buiten het broedseizoen</p>

Tabel 1: Effectbeoordeling Broedvogels		
Beoordeling in MER	Beoordeling op basis van actualisatie 2013	Vershil
<p>Bontbekplevier: In het projectgebied gaat het om per uitzondering broedende paren, terwijl het in Saeftinghe om stabielere aantallen gaat (jaarlijks circa 10-tal koppels). Een beperkt tijdelijk verstoring effect is niet uit te sluiten, wanneer een deel van de huidige broedlocaties wordt vergraven. De ontwikkeling van 295 ha duurzaam slik- en schorgebied vormt een duurzame uitbreiding van het broed- en leefgebied van deze soort. De ontwikkeling draagt bij aan de toekomstige gunstige staat van instandhouding van de soort in het Westerschelde gebied.</p>	<p><i>Actualisatie 2013: In 2012 1 broedpaar in Sieperdaschor (oost), geen in Saeftinghe. Op termijn heeft project een gunstig effect op de soort door nieuw leefgebied. Voor behoud van broedfunctie in deelgebied oost van Sieperdaschor zijn mitigerende maatregelen vereist tijdens broedseizoen om verstoring door recreatie te voorkomen. Negatieve effecten tijdens de uitvoering worden voorkomen door gedurende het broedseizoen geen graafwerkzaamheden uit te voeren in het oostelijk deel van het Sieperdaschor.</i></p>	<p>geen verschil in beoordeling.</p> <p>Aanvullend: - werken buiten broedseizoen; - mitigerende maatregelen in verband met recreatieve voorzieningen cf. conclusie Passende Beoordeling recreatieve voorzieningen</p>
<p>Strandplevier: Voor deze soort zijn er nauwelijks broedmogelijkheden in Sieperdaschor, maar wel in de Saeftinghe. Er wordt geen negatief effect verwacht op de strandplevier, evenmin een tijdelijk negatief effect op het IHD. Op langere termijn zijn positieve effecten op het instandhoudingsdoel van de soort op niveau van het projectgebied en Natura 2000-gebied te verwachten.</p>	<p><i>Actualisatie 2013: In 2012 7 broedpaar waarvan 4 in Sieperdaschor (oost) en 3 in Saeftinghe. Op termijn heeft project een gunstig effect op de soort door nieuw leefgebied. Voor behoud van broedfunctie in deelgebied oost van Sieperdaschor zijn mitigerende maatregelen vereist tijdens broedseizoen om verstoring door recreatie te voorkomen. Negatieve effecten tijdens de uitvoering worden voorkomen door gedurende het broedseizoen geen graafwerkzaamheden uit te voeren in het oostelijk deel van het Sieperdaschor.</i></p>	<p>geen verschil in beoordeling.</p> <p>Aanvullend: - werken buiten broedseizoen; - mitigerende maatregelen in verband met recreatieve voorzieningen cf. conclusie Passende Beoordeling recreatieve voorzieningen</p>
<p>Zwartkopmeeuw: De soort komt niet tot broeden in het projectgebied. Negatieve effect worden niet verwacht.</p>	<p><i>Actualisatie 2013: Hedwigepolder heeft functie als foerageergebied voor broedkolonie in gebied met tijdelijke natuur Prosperpolder. Aangezien het foerageergebied van de soort ruimer is dan de Hedwigepolder, tot in west-Brabant, zijn voldoende uitwijkmogelijkheden voorhanden voor de kolonie.</i></p>	<p>geen verschil in beoordeling</p> <p>Aanvullend: uitwijkmogelijkheden voor foerageergebied voor broedkolonie op Belgisch grondgebied zijn beschikbaar in de regio (NL+VL)</p> <p>NB: uit andere aanleiding is reeds bepaald dat niet in het broedseizoen mag worden gewerkt</p>
<p>Grote Stern: De soort komt niet tot broeden in het projectgebied en broedt in zeer onregelmatige aantallen in het westelijk deel van het Natura 2000-gebied. Er worden geen negatieve effecten verwacht op het IHD van deze soort.</p>	<p><i>Actualisatie 2013: In 2012 geen broedparen in Sieperdaschor en Saeftinghe. Het plangebied heeft geen functie voor deze soort.</i></p>	<p>geen verschil in beoordeling</p>
<p>Visdief: Saeftinghe geldt als belangrijk broedgebied voor deze soort, terwijl dit</p>	<p><i>Actualisatie 2013: In 2012 536 broedpaar, verdeeld over 4 kolonies in Saeftinghe; niet</i></p>	<p>geen verschil in beoordeling</p>

Tabel 1: Effectbeoordeling Broedvogels		
Beoordeling in MER	Beoordeling op basis van actualisatie 2013	Verschil
niet het geval is voor wat betreft het projectgebied. Er wordt geen negatief effect verwacht op het IHD. Op de langere termijn zijn positieve effecten op niveau van het projectgebied en Natura 2000-gebied te verwachten.	<i>in Sieperdaschor. Het plangebied heeft geen belangrijke functie voor de soort.</i>	
Dwergstern: De soort broedt niet in het projectgebied, de soort is goed vertegenwoordigd in de rest van het Natura 2000-gebied. Er wordt geen negatief effect verwacht ten gevolge van de werkzaamheden, een negatief effect op het IHD is niet aan de orde. Op langere termijn zijn positieve effecten op niveau van het projectgebied en Natura 2000-gebied te verwachten.	<i>Actualisatie 2013: In 2012 geen broedgevallen in Sieperdaschor en Saeftinghe. Het plangebied heeft geen functie als broedgebied voor de soort.</i>	geen verschil in beoordeling
Blauwborst: De soort broedt vrij frequent in Sieperdaschor en ter hoogte van de spuikom. De soort broedt talrijk in Saeftinghe. Een tijdelijk negatief effect op een aantal individuen door vergraving en herinrichting van aan aantal huidige broedlocaties wordt verwacht, zeker bij toepassing van Basisalternatief 3. In de directe omgeving zijn voldoende alternatieve broedlocaties aanwezig. De ontwikkeling van 295 ha duurzaam slik- en schorgebied vormt een duurzame uitbreiding van het broed- en leefgebied van deze soort. Op termijn zijn positieve effecten, zowel op niveau van projectgebied als op niveau van Natura 2000-gebied te verwachten.	<i>Actualisatie 2013: In 2012 293 broedparen waarvan 31 in Sieperdaschor (west 10, midden 11, oost 10) en 262 in Saeftinghe. Broedparen in Sieperdaschor ondervinden beperkt tijdelijk effect wegens graven van kreeksysteem verspreid over het Sieperdaschor. Voor tijdelijk effect zijn ruime uitwijkmogelijkheden voorhanden in resterend deel van Sieperdaschor en in Saeftinghe. Negatieve effecten tijdens de uitvoering worden voorkomen door gedurende het broedseizoen geen graafwerkzaamheden uit te voeren in het Sieperdaschor.</i>	geen verschil in beoordeling; Aanvullend: - werken buiten broedseizoen - alternatief broedgebied voorhanden / uitwijkmogelijkheden

Bijlage 2 Actualisatie vogeldata - 'niet-broedvogels'

3.2.2 Voorkomen 'kwalificerende' niet-broedvogels (NL)

De Sieperdaschor de Schorren en het Verdrongen land van Saeftinghe worden afhankelijk van de soort gebruikt als foerageer- en /of rustgebied door grote groepen eenden, ganzen en steltlopers. De hogere delen dienen als hoogwatervluchtplaats, de aangrenzende schorren zijn met name foerageergebied voor steltlopers. De polders dienen als foerageer- en rustgebied voor met name ganzen.

- **Fuut:** Na het broedseizoen concentreren Futen zich op de grotere zoete of zoute wateren om te ruien. Bij strenge vorst ligt het zwaartepunt van de verspreiding in het Deltagebied, langs de rivieren en langs de Noordzeekust. De soort komt sporadisch – hooguit met enkele exemplaren – voor aan de rivierzijde van het projectgebied (= Natura 2000-gebied), maar de aantallen fluctueren zeer sterk.
Actualisatie 2013: in Sieperdaschor niet waargenomen in 2010-2012
- **Kleine zilverreiger:** De Kleine Zilverreiger heeft een voorkeur voor ondiepe meren, rivieren, plassen en poelen, of zoute en brakke wateren, doorgaans met weinig begroeiing. Waarnemingen van deze soort zijn in belangrijke mate afkomstig uit het Deltagebied. Ter hoogte van het projectgebied zijn geen waarnemingen bekend, maar bij recente laagwatertellingen ter hoogte van Saeftinghe bleken meer dan 100 exemplaren aanwezig.
Actualisatie 2013: in Sieperdaschor sporadisch waargenomen met 1, 2 of 3 exemplaren in 2010-2012.
- **Lepelaar:** De Lepelaar heeft een voorkeur voor dynamische milieus op de overgang tussen zoet en zout en broedt daar op eilanden, in duinvalleien en kwelders. In de nazomer verzamelt de soort zich in de grote wateren met een gunstig voedselaanbod en veilige rustplaatsen, zoals het Deltagebied. De soort pleistert in aanzienlijke aantallen Saeftinghe, maar ter hoogte van het projectgebied zijn ons geen waarnemingen bekend.
Actualisatie 2013: in Sieperdaschor incidenteel waargenomen met max 10 exemplaren in zomer/herfst in de periode 2010-2012.
- **Kolgans:** Door een aangepast beheer voor overwinterende ganzen zijn de aantallen de laatste decennia spectaculair gestegen in Europa, en ook in het Deltagebied. Zoals de meeste ganzen wordt steeds teruggekeerd naar traditionele overwinteringsplaatsen. Bij recente laagwatertellingen ging het soms om een paar duizend exemplaren, ter hoogte van Saeftinghe. Sporadisch foerageert de soort met enkele exemplaren in de Hedwigepolder (= geen Natura 2000-gebied) of langs Sieperdaschor. Hier zijn ruim uitwijkmogelijkheden voorhanden.
Actualisatie 2013: in Sieperdaschor slechts incidentele waarnemingen met max 25 exemplaren in 2010-2012.
- **Grauwe gans:** De Grauwe gans is in Nederland zowel broedvogel als wintergast. De grootste aantallen worden in oktober-november gezien. In november vindt massale wegtrek plaats, maar langs de Westerschelde blijven grote aantallen overwinteren. Hier wordt voornamelijk gefoerageerd op ondergrondse knollen of worteldelen van Zeebies, Zeeaster, Riet of Lisdodde. In Saeftinghe komt soms tot 30% van de internationale Grauwe ganspopulatie voor, wat neerkomt op meer dan 50.000 exemplaren. De Grauwe gans pleistert in het poldergedeelte van het projectgebied (hooguit enkele tientallen exemplaren tegelijk), net als in heel wat van de omliggende polders, en komt o.a. tot broeden in het Sieperdaschor. Genoemde polders en poldergedeelten zijn geen onderdeel van het Natura 2000-gebied.
Actualisatie 2013: In Sieperdaschor komen in de periode 2010-2012 verspreid over het jaar enkele tientallen exemplaren voor met uitschieters tot 680 st.
- **Bergeend:** De Bergeend concentreert zich na het broedseizoen vooral in de kustzone (o.a. de Westerschelde). In juli vindt er langs de Hollandse kust massale trek plaats naar de Duitse ruigebieden. Sinds het begin van de jaren negentig gebruiken grote groepen ook het Nederlandse Waddengebied om te ruien, en daarnaast komen kleinere ruiconcentraties voor in de Westerschelde. Vanaf september nemen de aantallen vooral in het Waddengebied en iets later ook in het Deltagebied (en vooral in strenge winters) sterk toe. De Bergeend komt tot broeden in het schorgedeelte van het projectgebied. Overvliegend en pleisterend ter hoogte van de in- en uitlaatzone van het Sieperdaschor is deze soort (met hooguit 10 exemplaren) ook vast te stellen. In Saeftinghe bleken tijdens recente tellingen regelmatig enkele 100'en vogels te pleisteren.
Actualisatie 2013: In Sieperdaschor komt de soort in de periode 2010-2012 met gemiddeld enkele tientallen exemplaren voor, regelmatig verspreid over het jaar.
- **Smient:** De Smient verblijft het hele jaar door in Nederland, maar vooral van oktober tot maart. Vooral in zachte winters zijn (in Nederland) grote aantallen aanwezig. Vooral in strenge winters verblijft een groot deel van de in Nederland voorkomende smienten in het Deltagebied, waarvan het grootste deel in Saeftinghe (vele 1000'en) en ook enkele exemplaren ter hoogte van de Sieperdamonding en de spuikom.

Actualisatie 2013: in Sieperdaschor komen in het middengebied en oostelijk deel gemiddeld enkele honderden aantallen voor, meest in december en januari.

- **Krakeend:** De Krakeend komt voor op allerlei zoete of zoute wateren. In de winter zijn vooral het IJsselmeergebied, de noordelijke Delta en het benedenrivierengebied van belang. De soort is sporadisch vast te stellen in het oosten van het Sieperdaschor, en ook in Saeftinghe, maar veelal in vrij kleine aantallen (enkele tientallen).

Actualisatie 2013: De soort komt in de periode 2010-2012 in lage aantallen voor in het Sieperdaschor in de wintermaanden met een maximum van 14 exemplaren.

- **Wintertaling:** De Europese vogels overwinteren van West-Europa tot in Noord-Afrika. Naast open polder-, meersen- en slikgebieden komt de Wintertaling 's winters ook in meer beschutte moerassen en moerasbossen voor. De soort komt ook in Saeftinghe voor. Van de gemiddeld 1000 exemplaren die jaarlijks in het Natura 2000-gebied zijn vast te stellen bevindt de overgrote meerderheid zich ter hoogte van Saeftinghe. Enkele exemplaren bevinden zich ook in het poldergedeelte van het projectgebied (buiten de begrenzing van het Natura 2000-gebied).

Actualisatie 2013: In Sieperdaschor komt de soort in de periode 2010-2012 met enkele tientallen tot enkele honderden exemplaren voor in het middengebied en oostelijk deel in de maanden oktober - januari.

- **Wilde eend:** In juli en augustus komen grote ruiconcentraties voor in o.a. het Deltagebied. In september en oktober verblijven in o.a. het Deltagebied. Komt jaarlijks met enkele koppels tot broeden in het Nederlands polderdeel van het projectgebied (= buiten de begrenzing van het huidige Natura 2000-gebied), en bevindt zich met vele 100'en broedparen in Saeftinghe. De soort pleistert met vele 1000'en in Saeftinghe.

Actualisatie 2013: In Sieperdaschor komt de soort in de periode 2010-2012 met enkele tientallen exemplaren voor in het middengebied en oostelijk deel in de periode juli - februari.

- **Pijlstaart** In het najaar beperkt de verspreiding zich grotendeels tot het Waddengebied, waarna ook de meer zuidelijke gebieden zoals Flevoland en uiteindelijk het Deltagebied worden gebruikt. In de winter verblijven de grootste aantallen in het Wadden- en Deltagebied. In strenge winters neemt het belang van het Deltagebied sterk toe. Dan pleistert de soort met enkele 100'en exemplaren in Saeftinghe, en ook enkele individuen ter hoogte van het projectgebied (nl. ter hoogte van de Sieperdamonding).

Actualisatie 2013: de soort komt in de periode 2010-2012 sporadisch voor in het Sieperdaschor.

- **Slobeend:** De Slobeend is gebonden aan zoet of zout water. In de nazomer komen grote aantallen voor in het IJsselmeergebied en Zuidelijk Flevoland. Wat later maakt de soort ook veel gebruik van het Deltagebied. 's Winters en vooral in strenge winters beperkt het voorkomen zich grotendeels tot het westen en zuidwesten van Nederland, o.a. in het Deltagebied en Saeftinghe. De Slobeend komt sporadisch foerageren in de sloten van de achterliggende polder (= niet Natura 2000), maar ook ter hoogte van de Sieperdamonding; jaarrond zijn de aantallen ter hoogte van Saeftinghe beperkt tot gemiddeld een 50-tal individuen.

Actualisatie 2013: de soort komt slechts incidenteel voor in het Sieperdaschor in de periode 2010-2012.

- **Middelste zaagbek:** De Middelste Zaagbek is als viseter gebonden aan open, zoete of zoute wateren. Een belangrijke pleisterplaats is o.a. het westelijke Deltagebied. In het binnenland zijn de aantallen meestal gering. In het winterhalfjaar soms in kleine aantallen in en langs Saeftinghe (seizoensgemiddelde 30 exemplaren); geen waarnemingen ter hoogte van het projectgebied.

Actualisatie 2013: niet waargenomen in de periode 2010-2012.

- **Zeearend:** Als wintergast, maar tegenwoordig ook in de zomer, verblijven enkele exemplaren in gebieden als de Biesbosch, de Oostvaardersplassen, de Gelderse Poort én Saeftinghe. Nu de druk door jacht en vergiftiging verminderd is, neemt het aantal jaarlijks toe. In Duitsland verdubbelt het aantal dieren elke 5 jaar. Het areaal van deze vogel heeft zich vanuit Duitsland naar Nederland uitgebreid. Sinds 2006 broedt een paar in de Oostvaardersplassen.

Actualisatie 2013: niet waargenomen in de periode 20080-2012.

- **Slechtvalk:** De Slechtvalk jaagt vooral op vogels die in de vlucht worden gevangen. Als overwinteringsgebied prefereert de soort daarom open landschappen met voldoende prooiaanbod en uitkijkposten, zoals open wateren en agrarische gebieden. In het Deltagebied overwinteren jaarlijks diverse vogels, waaronder ook in Saeftinghe.

Actualisatie 2013: de soort is in de periode 2010-2012 slechts incidenteel waargenomen in het Sieperdaschor.

- **Scholekster:** De Scholekster overwintert voornamelijk in kustgebieden met een rijk aanbod aan schelpdieren (o.a. kokkels en mossels). In het Deltagebied concentreren zich na het broedseizoen grote aantallen om te ruien en te overwinteren, met soms enkele 100'en exemplaren ter hoogte van Saeftinghe en enkele exemplaren bij de Sieperdamonding. De soort foerageert ook in de achterliggende polder (= niet Natura 2000-gebied).

Actualisatie 2013: de soort is in 2010-2012 met enkele tientallen aanwezig in met name het oostelijk deel van het Sieperdaschor, verspreid over het jaar.

- **Kluut:** Naast de aanwezigheid als broedvogel, pleistert de soort ook ter hoogte van Saeftinghe. Een seizoensgemiddelde van ± 500 pleisterende exemplaren in het Natura 2000-gebied is te vermelden.
Actualisatie 2013: de soort is in 2010-2012 gedurende de zomermaanden met enkele tientallen exemplaren aanwezig in het middengebied en westelijk deel van het Sieperdaschor, met een piek van 200 à 300 exemplaren in de maand maart.
- **Bontbekplevier:** Geregeld zijn enkele honderden exemplaren van deze soort vast te stellen in het Saeftinghe. Ter hoogte van het poldergedeelte van het projectgebied (= niet Natura 2000-gebied) gaat het veelal om enkele exemplaren.
Actualisatie 2013: de soort is in de periode 2010-2012 met enkele exemplaren in de zomerperiode aanwezig in het oostelijk deel van het plangebied.
- **Strandplevier:** De soort pleistert in kleine aantallen (enkele tientallen) in Saeftinghe. Zeer waarschijnlijk is de soort momenteel niet aanwezig in het schorrgedeelte van het projectgebied.
Actualisatie 2013: de soort is in de periode 2010-2012 met enkele exemplaren in de zomerperiode aanwezig in het oostelijk deel van het plangebied.
- **Goudplevier:** De Goudplevier prefereert open grasland op zeelei- of veenbodems en daarnaast akkerland. Gesloten graslanden worden grotendeels gemeden. Zowel in het voor- als in het najaar is de presentie het hoogst in de lage gedeelten van Nederland, in de IJsseldelta en langs de grote rivieren. Regelmatig pleisteren exemplaren in Saeftinghe, soms slechts enkele 10-tallen, soms met vele 1000'en.
Actualisatie 2013: de soort is in 2010-2012 met enkele tientallen exemplaren (tot een maximum van circa 100) aanwezig verspreid over het Sieperdaschor, in de maanden oktober - februari.
- **Zilverplevier:** De Zilverplevier wordt het gehele jaar in Nederland gezien, maar voornamelijk tijdens de trek (april/mei en augustus-oktober). De soort heeft een voorkeur voor zoutwatermilieus en concentreert zich tijdens de trek in het Wadden- en Deltagebied, waar een deel van de vogels in het najaar een gedeeltelijke rui doormaakt. In de wintermaanden is de verspreiding grotendeels beperkt tot Wadden- en Deltagebied, en komt de soort ook met enkele 10-tallen ter hoogte van Saeftinghe voor. In het poldergedeelte van het projectgebied (= niet Natura 2000-gebied) gaat het hooguit om enkele sporadische exemplaren.
Actualisatie 2013: de soort is in 2010-2012 slechts incidenteel waargenomen in het Sieperdaschor.
- **Kievit:** De soort komt tot broeden in het oosten van het Sieperdaschor en in Saeftinghe, en komt pleisterend met vele 1000'en exemplaren in Saeftinghe voor. In het poldergedeelte van het projectgebied (buiten het Natura 2000-gebied) gaat het meestal om lagere aantallen, incidenteel gaat het om enkele honderden exemplaren in het poldergedeelte van het projectgebied.
Actualisatie 2013: de soort is in de periode 2010-2012 met enkele honderden exemplaren vastgesteld gedurende de maanden oktober - februari, en in de zomermaanden met enkele tientallen exemplaren.
- **Kanoetstrandloper:** De Kanoetstrandloper is gebonden aan het mariene milieu. Tijdens de trek (rond mei en augustus) concentreren zich grote aantallen in het (westelijk) Deltagebied. In de overige gebieden is de soort schaars. In het getijdengebied wordt tijdens laag water gefoerageerd op geschikte schelpdieren. Tijdens hoog water wordt gerust op kale zandige platen, stranden en kwelderranden. De soort gebruikt het Deltagebied (ook Saeftinghe met enkele 100'en exemplaren) tevens om te ruïen, en te overwinteren.
Actualisatie 2013: de soort is in 2010-2012 slechts 1 keer waargenomen in het Sieperdaschor.
- **Drieteenstrandloper:** De Drieteenstrandloper heeft een voorkeur voor zandige biotopen in het mariene milieu, zoals stranden en zandplaten in het getijdengebied, waar ze meestal worden aangetroffen langs de waterlijn. De meer slikrijke gedeelten van de kust worden gemeden. De waarnemingen beperken zich grotendeels tot het Wadden- en Deltagebied en de Noordzeekust (gemiddeld een 1000'tal vogels in het volledige Natura 2000-gebied; ook in Saeftinghe vinden we soms enkele 10-tallen exemplaren). In het poldergedeelte van het projectgebied (buiten het Natura 2000-gebied) komt de soort niet of per uitzondering voor.
Actualisatie 2013: de soort is in 2010-2012 niet vastgesteld in het Sieperdaschor.
- **Bonte Strandloper:** De Bonte Strandloper heeft een voorkeur voor het zoute milieu, vooral getijdengebieden met voldoende aanbod aan ongewervelde dieren. In het najaar doet vooral het Waddengebied dienst als rui- en doortrekgebied. De Delta- en het Waddengebied vormen belangrijke overwinteringsgebieden. In Saeftinghe verblijven soms enkele 100'en tot 1000'en exemplaren. In het poldergedeelte van het projectgebied komt de soort niet, of sporadisch, met 10 à 20 individuen foerageren (buiten het huidige Natura 2000-gebied).
Actualisatie 2013: de soort is in de periode 2010-2012 met enkele tientallen exemplaren vastgesteld in het Sieperdaschor, met incidenteel grote groepen van enkele 100-en exemplaren in het oostelijk deel.
- **Rosse Grutto:** De Rosse Grutto is een broedvogel van de Siberische toendra waarvan de westelijke populaties van Nederland gebruik maken als doortrekgebied en als pleistergebied in zowel nazomer als winter. De Rosse Grutto heeft buiten de broedtijd een voorkeur voor grote getijdengebieden. Door de overlap tussen trekvogels,

wintervogels en overzomeraars blijft bijna het gehele jaar door een vrij groot aantal langs de Westerschelde (± 1000 ex). In grote delen van Saeftinghe en ook in het oostelijk deel van het Sieperdaschor is de soort aanwezig (enkele individuen).

Actualisatie 2013: de soort is in de periode 2010-2012 slechts incidenteel waargenomen in het Sieperdaschor.

- **Wulp:** De Wulp heeft buiten het broedseizoen een voorkeur voor de kustgebieden. Vooral in het Wadden- en Deltagebied komen grote aantallen voor. Hier wordt tijdens laag water gevoerageerd op drooggevallen platen en modderbanken. Tijdens hoog water worden gemeenschappelijke rustplaatsen gebruikt, die gelegen zijn op aangrenzende kwelders, grasachtige gebieden en open, zandige gebieden. Het Delta- en Waddengebied zijn tevens belangrijke ruigebieden, met een gemiddelde van 200 à 300 wulpen. In het projectgebied kan men spreken van een gemiddelde van 2 à 5 exemplaren, nl. ter hoogte van de Sieperdamonding.

Actualisatie 2013: de soort is in de periode 2010-2012 gemiddeld met enkele tientallen exemplaren aanwezig in vooral het westelijk deel en het middengebied van het Sieperdaschor in met name de maanden juli - februari.

- **Zwarte Ruiter** De Zwarte Ruiter heeft een voorkeur voor natte biotopen met een zachte bodem, zoals de slikrijke gedeelten van de getijdengebieden, ondiepe of onderbemaalde sloten, vloeivelden, natte graslanden en oevers van rivieren, meren en plassen. Het voorkomen beperkt zich veelal tot het westen en noorden van het land. Ook in het Deltagebied komen grote aantallen voor; ook Saeftinghe is een belangrijke pleister en foerageerzone (seizoensgemiddelde >200 individuen). In het schorgedeelte van het projectgebied is de soort per uitzondering vast te stellen.

Actualisatie 2013: de soort is in de periode 2010-2012 met aantallen tussen de 50 en 150 aanwezig in de periode juni, juli en augustus in voornamelijk het westelijk deel van het Sieperdaschor. en met enkele tientallen in het oostelijk deel.

- **Tureluur:** Buiten het broedseizoen houdt de Tureluur zich hoofdzakelijk op in de kustmilieu, in rustige, vochtige en open gebieden. Hier wordt gevoerageerd op ongewervelde dieren, zoals wormen, kleine kreeftachtige en schelpdieren. Tijdens de trek concentreren zich grote aantallen in het Wadden- en Deltagebied, welke gebieden tevens dienst doen als ruiplaatsen. Ook tijdens de winter zijn dit de belangrijkste gebieden. De soort is vast te stellen in het Sieperdaschor en komt in het oosten ervan tot broeden. De soort broedt ook vrij frequent in Saeftinghe, en foerageert er met enkele 100' en exemplaren.

Actualisatie 2013: de soort is in de periode 2010-2012 met gemiddeld enkele tientallen tot 100 à 200 exemplaren aanwezig in de maand juli in met name het westelijk dele en het middengebied van het Sieperdaschor.

- **Groenpootruiter:** De Saeftinghe is van nationale betekenis voor de soort. Geregeld verblijven 10-tallen exemplaren ter hoogte van Saeftinghe. Nog geen of nauwelijks vaststellingen ter hoogte van het (schorgedeelte van het) projectgebied.

Actualisatie 2013: de soort is in de periode 2010-2012 met enkele tientallen exemplaren aanwezig in de maanden juli en augustus verspreid door het Sieperdaschor.

- **Steenloper:** De Steenloper is een broedvogel van vooral rotsachtige kusten van Scandinavië tot Siberië. In Nederland komt hij voor als doortrekker en overwinteraar hoewel niet-broedende overzomeraars en snel terugkerende vogels zorgen voor een continue aanwezigheid van deze soort in de Nederlandse getijdengebieden. Het gebied heeft voor de soort o.a. een functie als foerageergebied en als slaapplaats. De soort is onregelmatig aanwezig in Saeftinghe, net als in het schorgedeelte van het projectgebied.

Actualisatie 2013: de soort is in de periode 2010-2012 slechts sporadisch waargenomen in het Sieperdaschor.

5.3 Effectbepaling 'Kwalificerende' niet-broedvogels (NL)

Delen van het projectgebied zijn van belang voor trekkende en overwinterende vogels. De werkzaamheden in kader van de realisatie van 295 ha slik- en schorgebied kunnen leiden tot verstoring van de functie als rust- en foerageergebied. Het gaat met name om steltlopers en watervogels die foerageren op open water of de intergetijdengebieden. Per soort wordt in kaart gebracht wat de te verwachten effecten zijn.

Tabel 2: Effectbeoordeling 'niet-broedvogels'		
Beoordeling in MER	Beoordeling op basis van actualisatie 2013	Verskil
Fuut: De soort komt sporadisch voor in het projectgebied, maar de grootste aantallen komen elders voor in het open water van het Natura 2000-gebied. Negatieve effecten	<i>Actualisatie 2013: recente waarnemingen geven geen aanleiding om negatieve effecten te verwachten; de soort is de laatste jaren niet aangetroffen.</i>	geen verschil in beoordeling

Tabel 2: Effectbeoordeling 'niet-broedvogels'		
Beoordeling in MER	Beoordeling op basis van actualisatie 2013	Vershil
op het IHD worden niet verwacht. Op de langere termijn zijn positieve effecten op niveau van het projectgebied en het Natura 2000-gebied te verwachten.		
Kleine Zilverreiger: Ter hoogte van het projectgebied zijn geen waarnemingen bekend. Negatieve effecten worden niet verwacht.	<i>Actualisatie 2013: recente waarnemingen geven geen aanleiding om negatieve effecten te verwachten; de soort is de laatste jaren slechts sporadisch aangetroffen.</i>	geen verschil in beoordeling
Lepelaar: De soort pleistert in aanzienlijke aantallen in Saeftinghe. De soort ontbreekt in het projectgebied. Negatieve effecten op het IHD worden niet verwacht.	<i>Actualisatie 2013:gezien de lage aantallen en incidentele aanwezigheid van de soort in recente jaren worden geen negatieve effecten op de soort verwacht.</i>	geen verschil in beoordeling
Kolgans: Kolganzen zijn met duizenden aanwezig ter hoogte van Saeftinghe. De soort is incidenteel aanwezig in het projectgebied. Gedurende de realisatiefase is tijdelijke verstoring van rustende of foeragerende ganzen in de directe nabijheid van het werkterrein niet uit te sluiten. Negatieve effect op het IHD worden in geen van de 3 Basisalternatieven verwacht. Op de langere termijn zijn er positieve effecten wegens uitbreiding foerageer- en pleisterzone, zowel op niveau van projectgebied als van Natura 2000-gebied te verwachten.	<i>Actualisatie 2013:gezien de lage aantallen heeft het Sieprdaschor geen wezenlijke betekenis voor de soort; negatieve effecten worden niet verwacht. Voor het foerageergebied in de Hedwigepolder zijn in de omgeving ruim voldoende alternatieven voorhanden.</i>	geen verschil in beoordeling Aanvullend: alternatief foerageergebied / uitwijkmogelijkheden voorhanden
Grauwe gans: In Saeftinghe komt soms tot 30% van de internationale Grauwe ganspopulatie voor, in het projectgebied gaat het om beperktere aantallen (enkele 10-tallen). Gedurende de realisatiefase is tijdelijke verstoring van rustende of foeragerende Grauwe ganzen in de directe nabijheid van het werkterrein niet uit te sluiten. Op termijn zijn er slechts positieve effecten door de uitbreiding van brakwaterslikken en –schorren, zowel op niveau van het projectgebied als op niveau van het Natura 2000-gebied te verwachten.	<i>Actualisatie 2013:het Sieperdaschor heeft voor de soort een beperkte betekenis, zeker in relatie tot de grote opvangfunctie en grote aantallen (25.000-30.000) in Saeftinghe. Dit geldt voor zowel de foerageerfunctie als de functie als slaappleats. Voor de foerageerfunctie in de Hedwigepolder zijn in de omgeving voldoende alternatieven voorhanden. Significante negatieve effecten kunnen worden uitgesloten.</i>	geen verschil in beoordeling Aanvullend: alternatief foerageergebied / uitwijkmogelijkheden voorhanden
Bergeend: De Bergeend komt sporadisch voor in het polder- en schorgedeelte van het projectgebied. Er worden geen negatieve effecten verwacht op het IHD door verstoring. In Saeftinghe zijn grote aantallen aanwezig en is in ruime mate ongestoord gebied aanwezig. Op termijn zijn er alleen	<i>Actualisatie 2013:de soort is gebonden aan slikken en ondiep water, en deze biotopen blijven gedurende de realisatiefase en de fase daarna in ruime mate aanwezig. Negatieve effecten worden niet verwacht. De soort heeft zijn foerageergebied gedeeltelijk verlegd naar het aangrenzend natuurgebied</i>	geen verschil in beoordeling Aanvullend: alternatief foerageergebied / uitwijkmogelijkheden voorhanden

Tabel 2: Effectbeoordeling 'niet-broedvogels'		
Beoordeling in MER	Beoordeling op basis van actualisatie 2013	Vershil
positieve effecten, op niveau van projectgebied en Natura 2000-gebied te verwachten.	<i>in Vlaanderen (voormalige Prosperpolder).</i>	
Smient: Terwijl er in Saeftinghe vele 1000' en exemplaren pleisteren, gaat het slechts om enkele exemplaren ter hoogte van de Sieperdamonding en de spuikom. Versturende effecten gedurende de realisatie in de winterperiode zijn niet uit te sluiten, effecten op het IHD zijn niet te verwachten. Op termijn zijn er alleen positieve repercussies, op niveau van projectgebied en Natura 2000-gebied.	<i>Actualisatie 2013: voor de soort zijn in het gebied ruime uitwijkmogelijkheden voor de rustfunctie in het schorhabitat van het Sieperdaschor voorhanden. Voor de foerageerfunctie in het landbouwgebied van de Hedwigepolder zijn voldoende alternatieven in de omliggende landbouwpolders voorhanden. Significant negatieve effecten op de soort worden uitgesloten.</i>	geen verschil in beoordeling Aanvullend: alternatief foerageergebied / uitwijkmogelijkheden voorhanden
Krakeend: De soort is regelmatig vast te stellen in het oosten van het Sieperdaschor, en ook in Saeftinghe, maar veelal in vrij kleine aantallen. Verstoring van de lokaal aanwezige vogels gedurende de realisatiefase is niet uit te sluiten. Er zijn meer dan voldoende uitwijkmogelijkheden voorhanden. Negatieve effecten op het IHD zijn uit te sluiten. Op de langere termijn zijn er slechts positieve effecten, op zowel het niveau van het projectgebied als het Natura 2000-gebied.	<i>Actualisatie 2013: gezien de lage aantallen in het Sieperdaschor en de ruime uitwijkmogelijkheden worden geen negatieve effecten verwacht. Significant negatieve effecten kunnen worden uitgesloten.</i>	geen verschil in beoordeling
Wintertaling: In Saeftinghe is de wintertaling in grote getale aanwezig, terwijl dit niet het geval is ter hoogte van het projectgebied. Verstoring van de lokaal aanwezige vogels is niet uit te sluiten. Er zijn meer dan voldoende uitwijkmogelijkheden voorhanden. Negatieve effecten op het IHD zijn uit te sluiten. Pleister- en foerageermogelijkheden voor deze soort breiden alleen maar uit. Op langere termijn zijn er slechts positieve effecten, op zowel het niveau van projectgebied als het Natura 2000-gebied	<i>Actualisatie 2013: negatieve effecten op de soort als gevolg van verstoring zijn niet uitgesloten. Gezien de uitwijkmogelijkheden naar vooral de grote geulen in Saeftinghe, kunnen significant negatieve effecten worden uitgesloten.</i>	geen verschil in beoordeling Aanvullend: alternatief foerageergebied / uitwijkmogelijkheden voorhanden
Wilde Eend: Broedt in het Nederlands deel van het projectgebied, maar pleistert met vele 1000' en in Saeftinghe, en broedt er ook met verschillende 100' en paren. Een negatief effect op het IHD van deze soort is niet te verwachten. De pleister- en foerageermogelijkheden voor deze soort breiden op langere termijn alleen maar uit.	<i>Actualisatie 2013: het Sieperdaschor is in relatie tot Saeftinghe en de Westerschelde slechts van beperkte betekenis voor de soort. Voor de soort zijn tijdens de uitvoeringsfase voldoende uitwijkmogelijkheden voorhanden. Op termijn zijn positieve effecten te verwachten.</i>	geen verschil in beoordeling Aanvullend: alternatief foerageergebied / uitwijkmogelijkheden voorhanden
Pijlstaart: In strenge winters pleistert de	<i>Actualisatie 2013: de soort is in hoofdzaak</i>	geen verschil in

Tabel 2: Effectbeoordeling 'niet-broedvogels'		
Beoordeling in MER	Beoordeling op basis van actualisatie 2013	Vershil
soort met enkele 100'en in Saeftinghe, terwijl in het projectgebied (Sieperdamonding) eerder sporadisch exemplaren zijn aan te treffen. Negatieve effecten op het IHD zijn uit te sluiten. Pleister- en foerageermogelijkheden voor deze soort breiden alleen maar uit. Op langere termijn zijn er slechts positieve effecten, op zowel het niveau van projectgebied als het Natura 2000-gebied.	<i>gericht op Saeftinghe; het Sieperdaschor is vanwege de lage aantallen slechts van beperkte betekenis voor de soort. Significant negatieve effecten kunnen worden uitgesloten.</i>	beoordeling
Slobeend: De soort is vrij sterk aanwezig in Saeftinghe (gemiddeld 50 ex.), en komt geregeld met enkele individuen voor in het projectgebied. De soort is echter erg flexibel qua broed- en foerageerlocaties. Negatieve effecten op het IHD zijn uit te sluiten. Pleister- en foerageermogelijkheden voor deze soort breiden alleen maar uit. Op langere termijn zijn er slechts positieve effecten, op zowel het niveau van projectgebied als het Natura 2000-gebied.	<i>Actualisatie 2013: in verband met de lage aantallen in het Sieperdaschor zijn er weinig tot geen negatieve effecten te verwachten. Significant negatieve effecten kunnen worden uitgesloten.</i>	geen verschil in beoordeling
Middelste Zaagbek: In het winterhalfjaar soms in vrij kleine aantallen aanwezig in en langs Saeftinghe, maar niet ter hoogte van het projectgebied. Zijn (watergebonden) leefwijze voorspelt weinig of geen impact van de werken op het land. Negatieve effecten op deze soort zijn uit te sluiten.	<i>Actualisatie 2013: aangezien de soort niet is waargenomen kunnen negatieve effecten worden uitgesloten.</i>	geen verschil in beoordeling
Zeearend: De soort is zeldzaam in het gebied. Negatieve effecten op het IHD zijn uitgesloten. Op termijn kunnen we eerder spreken van een positief effect, zowel op niveau van projectgebied als op niveau van Natura 2000-gebied. De totale slikken- en schorrenzone (in Saeftinghe en omgeving) zal toenemen waardoor het gebied als geheel geschikter wordt als rust- en foerageergebied.	<i>Actualisatie 2013: aangezien de soort niet is waargenomen kunnen negatieve effecten worden uitgesloten. Wellicht kan het behoud van enkele grote bomen in de Hedwigepolder bijdragen aan (tijdelijk) behoud van rustplekken voor de soort na ontpoldering.</i>	geen verschil in beoordeling Aanvullend: suggestie voor laten staan van enkele grote bomen als pleisterplaats
Slechtvalk: In het Deltagebied worden regelmatig enkele exemplaren Slechtvalken vastgesteld, waaronder ook in Saeftinghe en in het projectgebied. De soort heeft een zeer grote actieradius, waardoor de impact van de geplande werkzaamheden nihil zal zijn en op termijn mogelijk positief door uitbreiding van het jachtgebied.	<i>Actualisatie 2013: aangezien de soort slechts incidenteel is waargenomen kunnen negatieve effecten worden uitgesloten.</i>	geen verschil in beoordeling
Scholekster: Met soms verschillende 100'en	<i>Actualisatie 2013: de soort foerageert in</i>	geen verschil in

Tabel 2: Effectbeoordeling 'niet-broedvogels'		
Beoordeling in MER	Beoordeling op basis van actualisatie 2013	Vershil
ter hoogte van Saeftinghe (en sporadische aanwezig ter hoogte van het projectgebied) en flexibel qua foerageer- en pleisterplaats. Negatieve effecten op het IHD zijn uit te sluiten. Pleister- en foerageermogelijkheden voor deze soort breiden alleen maar uit. Op langere termijn zijn er positieve effecten, op zowel het niveau van projectgebied als het Natura 2000-gebied te verwachten.	<i>ondiep water en op slikken, welke gedurende de realisatiefase in ruime mate voorhanden blijven. Om negatieve effecten op de soort te beperken worden mitigerende maatregelen voorgesteld in de vorm van het niet overal tegelijk werken langs de Scheldeschorren. Tijdelijke negatieve effecten kunnen niet worden uitgesloten; significant negatieve effecten kunnen worden uitgesloten.</i>	beoordeling Aanvullend: mitigerende maatregelen door 'niet overal tegelijk' werken langs Scheldeschorren (maatwerk t.b.v. contract)
Kluut: Naast broeden pleistert de soort ook met vele 100' en ter hoogte van Saeftinghe, terwijl het ter hoogte van het projectgebied gaat om eerder sporadische vaststellingen. Pleister- en foerageermogelijkheden voor deze soort breiden alleen maar uit. Op langere termijn zijn er positieve effecten, op zowel het niveau van projectgebied als het Natura 2000-gebied te verwachten.	<i>Actualisatie 2013: aangezien de soort in betrekkelijk grote aantallen in het Sieperdaschor aanwezig is, kunnen negatieve effecten niet worden uitgesloten. Om significantie te voorkomen zijn mitigerende maatregelen nodig in de vorm van het wegblijven uit het westelijk deelgebied van het Sieperdaschor in de periode dat de soort in grote aantallen aanwezig is (december, januari).</i>	geen verschil in beoordeling Aanvullend: mitigerende maatregelen in tijd en ruimte (maatwerk t.b.v. contract)
Bontbekplevier: Geregeld zijn enkele tientallen exemplaren van deze soort vast te stellen bij Saeftinghe. Er is geen negatief effect te verwachten op de soort aangezien de soort niet of nauwelijks ter hoogte van het projectgebied komt pleisteren. In de omgeving zijn voldoende gebieden aanwezig waar de soort kan rust- en foerageren gedurende de realisatiefase. Versturende effecten treden slechts op gedurende de realisatiefase. Pleister- en foerageermogelijkheden voor deze soort breiden uit. Op langere termijn zijn er positieve effecten, op zowel het niveau van projectgebied als het Natura 2000-gebied te verwachten.	<i>Actualisatie 2013: gezien de lage aantallen van de soort (als niet broedvogel) en de beschikbaarheid van uitwijkmogelijkheden kunnen significant negatieve effecten worden uitgesloten.</i>	geen verschil in beoordeling Aanvullend: alternatief foerageergebied / uitwijkmogelijkheden voorhanden
Strandplevier: Sporadisch in kleine aantallen pleisterend in Saeftinghe, waarschijnlijk is de soort alleen sporadisch aanwezig in het projectgebied. Om die reden wordt er geen negatief effecten verwacht op de soort. Een negatief effect op de IHD is uitgesloten. Op langere termijn zijn positieve effecten op niveau van projectgebied en Natura 2000-gebied te verwachten.	<i>Actualisatie 2013: gezien de lage aantallen van de soort (als niet-broedvogel) en de beschikbaarheid van voldoende uitwijkmogelijkheden kunnen significant negatieve effecten worden uitgesloten.</i>	geen verschil in beoordeling Aanvullend: alternatief foerageergebied / uitwijkmogelijkheden voorhanden
Goudplevier: Regelmatig pleisteren exemplaren in Saeftinghe, soms slechts enkele 10-tallen, soms met vele 1000' en, terwijl het in het projectgebied om enkele	<i>Actualisatie 2013: negatieve effecten op de soort tijdens de realisatiefase kunnen niet worden uitgesloten. Gezien de relatief beperkte aantallen en de</i>	geen verschil in beoordeling Aanvullend: alternatief

Tabel 2: Effectbeoordeling 'niet-broedvogels'		
Beoordeling in MER	Beoordeling op basis van actualisatie 2013	Vershil
sporadische exemplaren gaat. Negatieve effecten op het IHD door de ontwikkeling zijn uitgesloten. Op langere termijn positieve repercussies door uitbreiding foerageergebied, zowel op niveau van projectgebied als op niveau van Natura 2000-gebied	<i>uitwijkmogelijkheden naar Saeftinghe, m.n. langs de Gasdam, kunnen significant negatieve effecten worden uitgesloten. Op termijn worden positieve effecten verwacht.</i>	foerageergebied / uitwijkmogelijkheden voorhanden
Zilverplevier: In de wintermaanden is de soort met enkele 10-tallen exemplaren aanwezig ter hoogte van Saeftinghe, terwijl het in het projectgebied gaat om sporadische vaststellingen. Er zijn geen negatieve effecten te verwachten, maar eerder positieve door uitbreiding van het totale foerageergebied. De soort heeft overigens voldoende uitwijkmogelijkheden in de directe omgeving van het projectgebied.	<i>Actualisatie 2013: negatieve effecten op de soort tijdens de realisatiefase kunnen niet worden uitgesloten. Gezien de relatief beperkte aantallen en de uitwijkmogelijkheden naar Saeftinghe, m.n. langs de Gasdam, kunnen significant negatieve effecten worden uitgesloten. Op termijn worden positieve effecten verwacht.</i>	geen verschil in beoordeling Aanvullend: alternatief foerageergebied / uitwijkmogelijkheden voorhanden
Kievit: Pleistert soms met vele 1000'en exemplaren in Saeftinghe. De ruime aanwezigheid van foerageer-uitwijkmogelijkheden (in zowel de aanliggende polders als in Saeftinghe en de andere Scheldeschorren), laten toe om te stellen dat er geen negatieve effecten te verwachten zijn op het IHD. Op langere termijn zijn alleen maar positieve effecten, op niveau van projectgebied en Natura 2000-gebied te verwachten.	<i>Actualisatie 2013: negatieve effecten op de soort kunnen niet worden uitgesloten. Gezien de beschikbaarheid van uitwijkmogelijkheden op kort begrasd gras langs onder meer de Gasdam, kunnen significant negatieve effecten worden uitgesloten.</i>	geen verschil in beoordeling Aanvullend: alternatief foerageergebied / uitwijkmogelijkheden voorhanden
Kanoetstrandloper: De soort gebruikt het Deltagebied (ook Saeftinghe) om te ruien, en te overwinteren. De soort is aanwezig in de erg rustige zones aan de rivierzijde van het projectgebied, en is met gemiddelde enkele 100'en exemplaren terug te vinden ter hoogte van Saeftinghe. Verder zijn er ruim voldoende uitwijkmogelijkheden naar Saeftinghe beschikbaar. Er worden daarom geen negatieve effecten op het IHD verwacht, en op termijn alleen een positieve impact, zowel op niveau van projectgebied als op niveau van Natura 2000-gebied, door vergroting slikken-schorrenzone.	<i>Actualisatie 2013: aangezien de soort slechts incidenteel is waargenomen kunnen negatieve effecten worden uitgesloten.</i>	beoordeling minder negatief
Drieteenstrandloper: In Saeftinghe vinden we soms enkele 10-tallen exemplaren, terwijl de soort ontbreekt in het projectgebied. Negatieve effecten op het IHD zijn niet te verwachten.	<i>Actualisatie 2013: aangezien de soort niet is waargenomen kunnen negatieve effecten worden uitgesloten.</i>	geen verschil in beoordeling

Tabel 2: Effectbeoordeling 'niet-broedvogels'		
Beoordeling in MER	Beoordeling op basis van actualisatie 2013	Vershil
<p>Bonte Strandloper: In Saeftinghe komen geregeld enkele 100'en tot 1000'en exemplaren foerageren. Uitzonderlijk is de soort aan te treffen langs de Sieperdamonding, met 10 à 20 individuen. Er worden geen negatieve effecten verwacht tijdens de werken aangezien de soort makkelijk kan uitwijken naar de andere slikranden rond het projectgebied. Ten opzichte van het IHD van deze soort zijn geen negatieve effecten te verwachten. Op langere termijn zijn slechts positieve gevolgen voor het foerageren van deze soort, op niveau van projectgebied en Natura 2000-gebied te verwachten.</p>	<p><i>Actualisatie 2013: :negatieve effecten op de soort kunnen niet worden uitgesloten. Gezien de beschikbaarheid van uitwijkmogelijkheden in de vorm van slikranden kunnen significant negatieve effecten worden uitgesloten.</i></p>	<p>geen verschil in beoordeling</p> <p>Aanvullend: alternatief foerageergebied / uitwijkmogelijkheden voorhanden</p>
<p>Rosse Grutto: In grote delen van Saeftinghe vrij frequent aanwezig. Terwijl het in het hele Natura 2000-gebied gaat om gemiddeld een 1000-tal exemplaren, is de soort slechts met enkele individuen aanwezig aan de rivierzijde van het projectgebied. Werken in het projectgebied hebben een tijdelijk verstorend effect in alle 3 de Basisalternatieven, uitwijkmogelijkheden in het Natura 2000-gebied en omliggende gebieden zijn veelvuldig aanwezig. Ten opzichte van het IHD van deze soort zijn geen negatieve effecten te verwachten. Op langere termijn zijn slechts positieve gevolgen voor het foerageren van deze soort, op niveau van projectgebied en Natura 2000-gebied te verwachten.</p>	<p><i>Actualisatie 2013:aangezien de soort slechts incidenteel in het gebied aanwezig is, kunnen negatieve effecten worden uitgesloten.</i></p>	<p>geen verschil in beoordeling</p>
<p>Wulp: Een gemiddelde van 200 à 300 wulpen komt voor in Saeftinghe, terwijl in het projectgebied hooguit enkele geïsoleerde exemplaren voorkomen. Ten opzichte van het IHD van deze soort zijn geen negatieve effecten te verwachten. Op langere termijn zijn slechts positieve gevolgen voor het foerageren van deze soort, op niveau van projectgebied en Natura 2000-gebied te verwachten.</p>	<p><i>Actualisatie 2013:negatieve effecten kunnen niet worden voorkomen. Aangezien op de slikken in Saeftinghe voldoende uitwijkmogelijkheden voor tijdelijk verstoord foerageergebied voorhanden is, kunnen significant negatieve effecten worden uitgesloten.</i></p>	<p>geen verschil in beoordeling</p> <p>Aanvullend: alternatief foerageergebied / uitwijkmogelijkheden voorhanden</p>
<p>Zwarte Ruiter Alleen Saeftinghe is een belangrijke pleister- en foerageerzone. Ten opzichte van het IHD van deze soort zijn geen negatieve effecten te verwachten. Op langere termijn zijn slechts positieve gevolgen voor het foerageren van deze soort, op niveau van projectgebied en Natura 2000-gebied te verwachten.</p>	<p><i>Actualisatie 2013: aangezien de soort in betrekkelijk grote aantallen in het Sieperdaschor aanwezig is, kunnen negatieve effecten niet worden uitgesloten. Om significantie te voorkomen zijn mitigerende maatregelen nodig in de vorm van het wegblijven uit het westelijk deelgebied van het Sieperdaschor in de periode dat de soort</i></p>	<p>geen verschil in beoordeling</p> <p>Aanvullend: mitigerende maatregelen in tijd en ruimte (maatwerk t.b.v. contract)</p>

Tabel 2: Effectbeoordeling 'niet-broedvogels'		
Beoordeling in MER	Beoordeling op basis van actualisatie 2013	Vershil
	<i>in grote aantallen aanwezig is (juli, augustus).</i>	
<p>Tureluur: De soort is geregeld vast te stellen in het Sieperdaschor en komt in het oosten ervan af en toe tot broeden. De soort broedt zeer frequent in Saefthinghe. Negatieve effecten door vergraving van het gebied zijn niet te voorkomen. Ten opzichte van het IHD van deze soort zijn geen negatieve effecten te verwachten. Op langere termijn zijn slechts positieve gevolgen voor het gebied als foerageergebied en broedgebied voor deze soort zowel op niveau van projectgebied als Natura 2000-gebied te verwachten.</p>	<p><i>Actualisatie 2013:de soort is kort na de broedperiode in betrekkelijk grote aantallen vooral foeragerend aanwezig. Negatieve effecten kunnen worden beperkt door het nemen van mitigerende maatregelen door de werkzaamheden in het Sieperdaschor uit te voeren in de periode na augustus tot januari. Buiten deze periode zijn slechts betrekkelijk lage aantallen aanwezig waarvoor voldoende uitwijkmogelijkheden aanwezig zijn. Significant negatieve effecten kunnen worden uitgesloten</i></p>	<p>geen verschil in beoordeling</p> <p>Aanvullend: mitigerende maatregelen in tijd en ruimte (maatwerk t.b.v. contract)</p>
<p>Groenpootruiter: Geregeld zijn enkele 10-tallen exemplaren aanwezig ter hoogte van Saefthinghe; in het projectgebied ontbreekt de soort. Negatieve effecten van de werken op deze soorten worden niet verwacht. Op termijn zijn er positieve effecten, op niveau van zowel projectgebied als Natura 2000-gebied.</p>	<p><i>Actualisatie 2013:in de maanden juli en augustus is de soort in betrekkelijk grote aantallen in het Sieperdaschor aanwezig. Negatieve effecten kunnen worden voorkomen door in deze periode in het gebied geen werkzaamheden uit te voeren. Buiten deze periode zijn de aantallen zodanig laag dat voldoende uitwijkmogelijkheden aanwezig om zodoende negatieve effecten te beperken. Significant negatieve effecten kunnen onder voorwaarde van genoemde mitigerende maatregelen worden uitgesloten.</i></p>	<p>geen verschil in beoordeling</p> <p>Aanvullend: mitigerende maatregelen in tijd en ruimte (maatwerk t.b.v. contract)</p>
<p>Steenloper: Zeer onregelmatige aanwezig in Saefthinghe, maar evenzeer ter hoogte van het projectgebied. Negatieve effecten op deze soort zijn niet te verwachten. Aanwezige vogels hebben tijdens de werkzaamheden ruimschoots uitwijkmogelijkheden naar ongestoorde gebieden.</p>	<p><i>Actualisatie 2013: aangezien de soort slechts sporadisch is waargenomen kunnen negatieve effecten worden uitgesloten.</i></p>	<p>geen verschil in beoordeling</p>

Aanvulling bij het MER RIP Hedwigepolder

Projectnr. 225938
29 november 2013



Bijlage 3 Aanvulling op het MER

Aanvulling op het MER
Rijksinpassingsplan en uitvoeringsbesluiten
Hertogin Hedwigepolder

projectnr. 225938
versie 0.95
29 november 2013

Opdrachtgever
Provincie Zeeland
Postbus 6001
4330 LA MIDDELBURG

datum vrijgave	beschrijving versie 1.0	goedkeuring	vrijgave
29/11/2013			

Datum van uitgave:

29 november 2013

Contactadres:

Beneluxweg 125
4904 SJ OOSTERHOUT
Postbus 40
4900 AA OOSTERHOUT

Copyright © 2013

Ingenieursbureau Oranjewoud

Niets uit deze uitgave mag worden veelevoudigd en/of openbaar worden gemaakt door middel van druk, fotokopie, elektronisch of op welke wijze dan ook, zonder schriftelijke toestemming van de auteurs.

Inhoud

blz.

1	Inleiding	3
1.1	Waarom deze aanvulling.....	3
1.2	Samenvatting.....	3
1.2.1	<i>Aantasting van natuurlijke kenmerken door vergraven van schorren</i>	<i>3</i>
1.2.2	<i>Archeologische waarden</i>	<i>5</i>
1.2.3	<i>Stikstofdepositie en Natura 2000</i>	<i>5</i>
2	Ingreep in schorren: effect op natuurlijke kenmerken?	7
2.1	Vraagstelling	7
2.2	De ingreep	8
2.2.1	<i>Omvang van de ingreep volgens het inrichtingsplan</i>	<i>8</i>
2.2.2	<i>Wat vooraf ging</i>	<i>9</i>
2.3	Beoordeling van aantasting van natuurlijke kenmerken	13
2.3.1	<i>Natuurlijke kenmerken</i>	<i>13</i>
2.3.2	<i>Bestaande situatie</i>	<i>14</i>
2.3.3	<i>Effecten van de ingreep op habitattypes.....</i>	<i>15</i>
2.3.4	<i>Effect van de ingreep op vogels.....</i>	<i>18</i>
2.3.5	<i>Resultaten expertmeeting.....</i>	<i>18</i>
2.3.6	<i>Conclusie.....</i>	<i>18</i>
2.4	Verdere mogelijkheden tot optimalisatie.....	19
2.4.1	<i>Inleiding</i>	<i>19</i>
2.4.2	<i>Bescherming leidingendam</i>	<i>19</i>
2.4.3	<i>Geulen.....</i>	<i>19</i>
2.4.4	<i>Golfwerking</i>	<i>20</i>
2.4.5	<i>Resultaten expertmeeting.....</i>	<i>20</i>
2.4.6	<i>Onderzoek optimalisatiemogelijkheden.....</i>	<i>21</i>
2.5	Vervolg.....	21
3	Effecten op archeologische en cultuurhistorische waarden	23
3.1	Inleiding	23
3.2	Aanvullende gegevens	24
3.2.1	<i>Archeologische verwachtingswaarden: algemeen</i>	<i>24</i>
3.2.2	<i>Verdronken dorp Casu(w)ele.....</i>	<i>24</i>
3.2.3	<i>Veendijken</i>	<i>25</i>
3.3	Beschrijving en beoordeling van de effecten op archeologische waarden.....	27
3.4	Grenspalen.....	28
4	Stikstofdepositie op Natura 2000 gebieden.....	29
4.1	Inleiding	29
4.2	Onderzoeksopzet	29
4.3	Berekeningen.....	33
4.4	Resultaten.....	34
	Bijlage 1: Indicatie areaalontwikkeling na ontpolderen	1
	Bijlage 2: Verslag expertmeeting 26 november 2013	3
	Bijlage 3: Notitie actualisatie vogelgegevens	9

Aanvulling op het MER Hertogin Hedwigepolder

Projectnr. 225938

29 november 2013 , versie 1.0



1 Inleiding

1.1 Waarom deze aanvulling

Met toepassing van de Rijkscoördinatieregeling hebben van 20 augustus tot en met 30 september 2013 het ontwerp rijksinpassingsplan Hertogin Hedwigepolder, de ontwerp uitvoeringsbesluiten en het daarbij behorende MER voor de Ontwikkeling van een intergetijdengebied in de Hedwige- en Prosperpolder ter visie gelegen. In deze periode is het MER tevens aan de Commissie m.e.r. verzonden met het verzoek het MER te toetsen. De Commissie heeft op 20 november 2013 een voorlopig toetsingsadvies uitgebracht. De Commissie heeft bij de toetsing ook de binnengekomen reacties op het MER betrokken. Voor enkele onderwerpen is door het bevoegd gezag, op verzoek van de Commissie, aanvullende informatie verstrekt die door de Commissie is betrokken bij de toetsing.

In het voorlopig toetsingsadvies signaleert de Commissie een drietal essentiële tekortkomingen. De Commissie heeft daarom aanbevolen een aanvulling op het MER op te stellen. De gesignaleerde tekortkomingen hebben betrekking op:

- de mogelijke effecten op de natuurlijke kenmerken van het bestaande Natura 2000 gebied Westerschelde & Saeftinghe als rechtstreeks gevolg van de ingreep (vergraving van schorren), alsmede de mogelijkheden om de aantasting van schorren te beperken;
- de kans op aantasting van archeologische waarden
- de kans op significante effecten op Natura 2000 gebieden door stikstofdepositie in de realisatiefase en zo ja, hoe deze kunnen worden voorkomen.

In deze aanvulling is de gevraagde informatie opgenomen. Hoofdstuk 2 gaat in op de mogelijke aantasting van de natuurlijke kenmerken van het bestaande Natura 2000 gebied Westerschelde & Saeftinghe als gevolg van de ingreep, hoofdstuk 3 bevat nadere informatie over de kans op aantasting van archeologische waarden. In hoofdstuk 4 zijn de aanpak en resultaten van aanvullende berekeningen van de stikstofdepositie op Natura 2000 beschreven. Per hoofdstuk is tevens kort de vraagstelling zoals opgenomen in het voorlopig toetsingsadvies samengevat.

1.2 Samenvatting

In deze Aanvulling op het MER is het advies van de Commissie vertaald in een nadere analyse van bestaande gegevens, het afwegingsproces tot nu toe en aanvullende nieuwe gegevens. Ten behoeve van de vraag aangaande de mogelijke aantasting van de natuurlijke kenmerken is een expertmeeting gehouden om de analyse te toetsen en de conclusies verder te onderbouwen.

1.2.1 *Aantasting van natuurlijke kenmerken door vergraven van schorren*

Vooraf: correctie oppervlakteberekening

Allereerst moet een fout in de Passende Beoordelingen bij het MER worden hersteld. In de Passende Beoordelingen bij het MER en bij de vergunningaanvragen is 52,2 ha opgenomen als het areaal van schorren dat wordt vergraven. Inmiddels is gebleken dat bij het bepalen van deze oppervlakte een fout is gemaakt in het gebruikte GIS-model. Bij controle van de cijfers en herberekening is gebleken dat het oppervlak vergraving ongeveer 26 ha is. Vergraving van schor is nodig, alleen gaat het om minder oppervlak dan gedacht. Aan de vragen van de Commissie doet dat verder niet toe of af.

Omvang van de ingreep

De ingreep in de bestaande schorren volgend het inrichtingsplan en het rijksinpassingsplan is ongeveer 26 ha groot. Deze oppervlak is kleiner dan de omvang van de ingreep volgens Basisalternatief 3 (ongeveer 45 ha). De omvang van de ingreep is dus al sterk gereduceerd. In het MER zijn ook varianten onderzocht met een kleinere ingreep in de schorren. Daarvoor is niet gekozen omdat dan onvoldoende estuariene dynamiek in het plangebied ontstaat.

Natuurlijke kenmerken

De Commissie m.e.r. vraagt een nadere onderbouwing waarom aantasting van de bestaande natuurlijke kenmerken van het Natura 2000-gebied Westerschelde & Saeftinghe kan worden uitgesloten.

Dynamiek is essentie van proces estuariene natuur

Voor het toelaten van voldoende water en golfslag in de Hertogin Hedwigepolder is afgraving van ongeveer 21 ha schor noodzakelijk. Feitelijk is er sprake van een omzetting van een beperkte oppervlakte 'oud schor' naar het habitat 'estuarium'. Deze omzetting is een essentieel element van de maatregel om juist de natuurlijke kenmerken van het systeem te verbeteren (te herstellen). Zonder afgraving schor geen natuurherstel via het creëren van estuariene natuur en estuariene dynamiek in de Hedwigepolder.

Omzetting schor ondeelbaar element van maatregel tot herstel van natuurlijk kenmerken

De **experts** stellen vast dat in ecologische zin er geen sprake van kan zijn dat initieel verlies van maximaal 26 ha schor leidt tot aantasting van de natuurlijke kenmerken van het systeem. Er is sprake van een omzetting van een beperkte oppervlakte huidig oud schor naar het habitat 'estuaria'. Deze omzetting is een ondeelbaar element van de maatregel om juist de natuurlijke kenmerken van het systeem te verbeteren (te herstellen) en uit te breiden door middel van de ontpoldering. Zonder afgraving schor geen natuurherstel via het creëren van estuariene natuur in de Hedwigepolder.

Directe natuurwinst na inrichting

Direct na realisatie van het projectvoornemen is sprake van de feitelijke aanwezigheid van 295 ha nieuwe estuariene natuur welke direct onder bescherming van de Natuurbeschermingswet 1998 kan worden gebracht. Daarmee wordt invulling gegeven aan het projectdoel, wordt een bijdrage geleverd aan de instandhoudingsdoelstellingen en vindt versterking plaats van de natuurlijke kenmerken van het Natura 2000-gebied. Verder gaat het om een uiterst beperkte omvang van ongeveer 26 ha, minder dan 1% van de oppervlakte schor in Natura 2000-gebied Westerschelde & Saeftinghe.

Herstel schoroppervlak binnen 10 jaar

Tijdelijk schorverlies past in de kenmerken van het systeem waar het gaat om dynamiek en regeneratie:

- binnen 10 jaar is naar verwachting ruimschoots meer schor ontstaan dan het areaal dat in de aanlegfase wordt vergraven;
- schorverlies is slechts tijdelijk; tegelijkertijd is sprake van blijvende winst voor het habitatype Estuaria;
- oud schor verdwijnt en jong schor komt terug; dit past in de natuurlijke dynamiek van de estuariene natuur.

Conclusie

De conclusie is dat de ingreep niet leidt tot aantasting van de natuurlijke kenmerken van het systeem. Integendeel, het projectvoornemen draagt substantieel bij aan herstel van deze natuurlijke kenmerken.

Optimalisatiemogelijkheden

Om een verdere optimalisatiemogelijkheden (verdere reductie van schorvergraving) in beeld te brengen is tijdens een **expertmeeting** gekeken naar de functie van de schorafgraving. Daarbij zijn de volgende essentiële functies nogmaals benoemd:

- Een deel is noodzakelijk voor de veiligheid en stabiliteit van de leidingendam;
- Een deel is nodig voor de vloed- en ebstream van voldoende volume; de maatvoering hiervan is o.a. gebaseerd op de ervaringen in het Land van Saeftinghe en deze ligt tamelijk vast. Indien terug zou worden gegaan van 2 naar 1 geul zou de maatvoering van die ene geul weer groter moeten zijn;
- Een deel is nodig om de golfslag toe te laten die nodig is voor dynamiek.

De conclusie van de **experts** is dat misschien in zeer beperkte mate – gesproken is van 10-20% - verdere optimalisatie mogelijk is maar dat daarbij veel onzeker is en het om zo beperkte omvang gaat dat het aan de hoofddeuze voor het voorkeursalternatief niets toe of af doet. De conclusie is ook de

verkenning van mogelijkheden voor optimalisatie het best met hulp van nieuw ontwikkeld modelinstrumentarium kan plaatsvinden in de voorbereiding van de besteksfase.

1.2.2 Archeologische waarden

In deze aanvulling is aanvullende informatie opgenomen over de kans op het aantreffen van archeologische waarden in het plangebied. Tevens is nagegaan in hoeverre archeologische waarden kunnen worden aangetast door de vergraving van het gebied. Er is geconcludeerd dat de kans op aantasting van archeologische waarden gering is.

1.2.3 Stikstofdepositie en Natura 2000

De Commissie verzoekt om beter aan te geven of de toename aan stikstofdepositie tijdens de realisatiefase leidt tot significante effecten op Natura 2000-gebieden en zo ja, hoe deze worden voorkomen.

Naar aanleiding van het verzoek van de Commissie is voor de meest nabijgelegen Natura 2000-gebieden nagegaan welke gevolgen de realisatiefase van het project heeft in relatie tot het aspect stikstofdepositie.

Voor de vier meest nabijgelegen Natura 2000-gebieden in Nederland en Vlaanderen is berekend hoe groot de tijdelijke toename van stikstofdepositie in de natuurgebieden is. Als benadering van de toekomstige stikstofbronnen zijn de bronnen met betrekking tot graafwerkzaamheden, intern transport en extern transport gesimuleerd als 'best guess' voor de realisatiefase.

De uitkomst van de depositieberekeningen is dat op geen van de Natura 2000-gebieden sprake is van een wezenlijke toename van de depositie van stikstof, zodat significante negatieve effecten kunnen worden uitgesloten.

Voor het Verdrongen Land van Saefthinghe als onderdeel van het Natura 2000-gebied Westerschelde & Saefthinghe geldt dat de aanwezige habitattypen niet in een overspannen situatie verkeren. Deze constatering blijft van kracht ook als de zogenaamde 'duinenbijtelling' in de achtergronddepositie (van 400 mol N/ha/jaar) voor het betreffende gebied wordt meegenomen.

Gezien de tijdelijkheid en zeer beperkte omvang van de toename is cumulatietoets met andere projecten niet opportuun.

Aanvulling op het MER Hertogin Hedwigepolder

Projectnr. 225938

29 november 2013 , versie 1.0



2 Ingreep in schorren: effect op natuurlijke kenmerken?

2.1 Vraagstelling

In het voorlopige advies van de Commissie m.e.r. wordt gevraagd om in een aanvulling op het MER te onderbouwen waarom bij het voorkeursalternatief (zoals dat is opgenomen in het RIP en dat tevens de basis is voor de aangevraagde vergunningen in het kader van de Natuurbeschermingswet) aantasting van de natuurlijke kenmerken van het bestaande Natura 2000 gebied Westerschelde en Saeftinghe kan worden uitgesloten. In het voorlopig advies van de Commissie is dit als volgt in de samenvatting opgenomen:

Zij signaleert echter dat de graafwerkzaamheden in het voorkeursalternatief leiden tot verbod van 52,2 ha Atlantische schorren (habitattype H1330) in het bestaande Natura 2000-gebied Westerschelde & Saeftinghe.⁶ Uit de Natuurbeschermingswet 1998 volgt dat een project of plan alleen doorgang kan vinden als zekerheid is verkregen dat de natuurlijke kenmerken van een Natura 2000-gebied daardoor niet worden aangetast dan wel de zogenoemde ADC-toets⁷ met succes wordt doorlopen.

- De Commissie adviseert in een aanvulling op het MER te onderbouwen waarom bij het voorkeursalternatief aantasting van de natuurlijke kenmerken van het bestaande Natura 2000-gebied Westerschelde & Saeftinghe kan worden uitgesloten. Ook adviseert zij te beschrijven of het voorkeursalternatief kan worden geoptimaliseerd, opdat geen/minder aantasting van de bestaande schorren plaatsvindt en te beargumenteren waarom een eventuele resterende aantasting voor het doelbereik van het project noodzakelijk is.

En in paragraaf 2.6.1 van het voorlopig advies:

De Commissie vindt in het MER niet toereikend onderbouwd dat aantasting van natuurlijke kenmerken van het bestaande Natura 2000-gebied niet optreedt. Immers het op termijn terugkeren van Atlantische schorren in de Hedwigepolder voorkomt dit areaalverlies binnen het bestaande Natura 2000-gebied Westerschelde & Saeftinghe tijdens de aanlegfase niet.²⁷ Ook biedt het aanwijzingsbesluit geen ruimte voor vervanging van het habitat Atlantische schorren (H1330) voor een ander habitat Estuaria (H1130).

De Commissie adviseert in een aanvulling op het MER te onderbouwen waarom bij het voorkeursalternatief aantasting van de natuurlijke kenmerken van het bestaande Natura 2000-gebied Westerschelde & Saeftinghe kan worden uitgesloten. Ook adviseert zij te beschrijven of het voorkeursalternatief kan worden geoptimaliseerd, opdat geen/minder aantasting van de bestaande schorren plaatsvindt en te beargumenteren waarom een eventuele resterende aantasting voor het doelbereik van het project noodzakelijk is.

Naar aanleiding van dit advies is in dit hoofdstuk in paragraaf 2.2 informatie opgenomen over de omvang van de ingreep in de aanlegfase (waar en hoeveel wordt vergraven, waarbij de aandacht vooral uitgaat naar de ingreep in bestaande schorren), zijn in paragraaf 2.3 de natuurlijke kenmerken beschreven en is onderbouwd waarom de voorgenomen ingreep niet tot aantasting van de natuurlijke kenmerken zal leiden. In paragraaf 2.3 wordt -omdat dit voor de beoordeling van de effecten op de natuurlijke kenmerken van belang is- tevens ingegaan op het mogelijke effect van de ingreep op vogelsoorten waarvoor instandhoudingsdoelen zijn vastgelegd. Daarbij wordt gebruik gemaakt van een notitie met een actualisatie van vogelgegevens. Deze notitie is reeds aan de Commissie m.e.r. overhandigd en al betrokken bij het voorlopige toetsingsadvies, dat op dit punt positief is. De notitie is als bijlage 3 bij deze aanvulling gevoegd.

In paragraaf 2.4 is beschreven welke optimalisatiemogelijkheden, die kunnen leiden tot een kleiner areaal dat wordt vergraven (met de nadruk op een kleinere vergraving van schorren), mogelijk zijn.

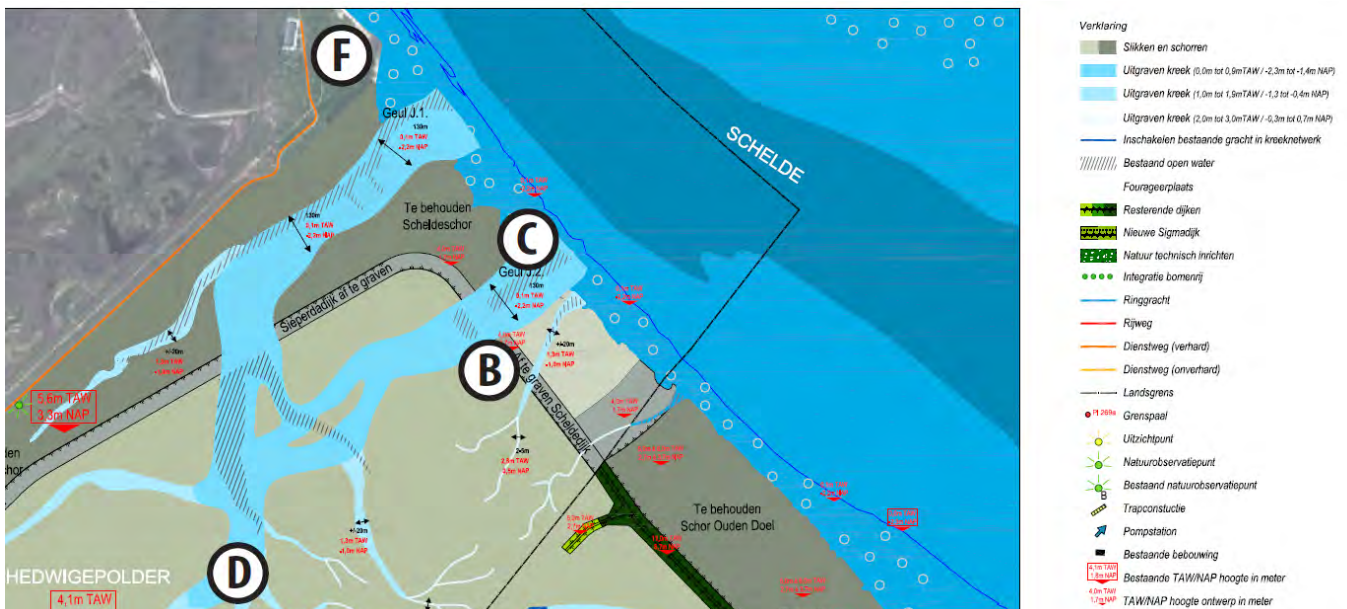
Ten behoeve van het opstellen van deze aanvulling is door de initiatiefnemer op 26 november 2013 een bijeenkomst van experts op het gebied van (estuariene) natuur (waaronder expertise morfologie en ecologie) georganiseerd. In bijlage 2 van deze aanvulling is het verslag van de expertmeeting opgenomen. De bevindingen van de experts zijn verwerkt in de paragrafen 2.3 en 2.4.

2.2 De ingreep

2.2.1 Omvang van de ingreep volgens het inrichtingsplan

Een essentieel onderdeel van de plannen voor de Hertogin Hedwigepolder is het graven van geulen en kreek die het vullen en legen van de (dan voormalige) polder bij vloed en eb mogelijk maken en die moeten zorgen voor de gewenste estuariene dynamiek in het plangebied. Deze geulen en kreek worden voor een deel gegraven in het Sieperdaschor en de Scheldeschorren die onderdeel zijn van het bestaande Natura 2000 gebied Westerschelde & Saeftinghe. Het graven van de geulen en kreek vindt (vooral) plaats in bestaande schorren langs de Schelde en in het Sieperdaschor. In het inpassingsplan wordt uitgegaan van het graven van twee geulen (figuur 2.1). Ten behoeve van de noordelijke geul is in het bestaande Natura 2000 gebied een vergraving ter grootte van ongeveer 12 ha¹ voorzien. Tussen de zuidelijke geul en de landsgrens is in het inrichtingsplan opgenomen dat een deel van bestaand schor wordt verlaagd. Het vergravingsoppervlak van de zuidelijke geul samen met de schorvergraving is ongeveer 9 ha. Naast deze ingrepen wordt een strook langs de leidingendam opgehoogd vanwege de noodzakelijke bescherming van de dam en de leidingen en vinden kleinere vergravingen plaats voor werkwegen e.d.. Het oppervlak van de ophoging en vergraving buiten de twee geulen en de schorverlaging voor de Hertogin Hedwigepolder is in totaal ongeveer 5 ha. De ingreep (vergraving en ophoging) in het bestaande natuurgebied heeft daarmee een totaal oppervlak van ongeveer 26 ha². De omvang van de ingreep is daarmee (veel) kleiner dan de ingreep zoals opgenomen in Basisalternatief 3 (in het MER) en in het MMA. In de onderstaande paragraaf is het proces samengevat dat heeft geleid tot het inrichtingsplan en het rijksinpassingsplan.

In de Passende Beoordelingen bij het MER en bij de vergunningaanvragen is 52,2 ha opgenomen als het areaal van schorren dat wordt vergraven. Inmiddels is gebleken dat bij het bepalen van dit oppervlakte een fout is gemaakt in het gebruikte GIS-model. Bij controle van de cijfers en herberekening is gebleken dat het oppervlak vergraving ongeveer de bovengenoemde 26 ha is.



Figuur 2.1: Inrichtingsplan met ligging van de geplande geulen, kreek en schorvergraving (bron: ontwerp-rijksinpassingsplan, bijlage 5)

¹ Ten behoeve van deze aanvulling zijn hernieuwde oppervlakteberekeningen gemaakt. Daarbij is gebruik gemaakt van GIS en inventarisatiegegevens van Rijkswaterstaat. Vanwege de aard van de gegevens hebben de berekende oppervlaktes een bepaalde onzekerheidsmarge.

²

2.2.2 Wat vooraf ging

De alternatieven in het MER

In het MER is een aantal alternatieven onderzocht. De uitgangspunten voor het ontwerp van het krekennetwerk zijn als volgt beschreven in de **startnotitie**:

Ontwerp krekennetwerk

Bij het ontwerp van het krekennetwerk wordt met volgende aspecten rekening gehouden:

- maximaal inpassen van bestaande kreekrelicten: in het projectgebied komt nog één duidelijk kreekrelict voor in de Hedwigepolder. Dit relict zal de basis vormen voor het kreekstelsel in het intergetijdengebied. Om een optimale verbinding tussen deze kreek en de Schelde te laten ontwikkelen moet de bres in de Sieperdadijk tot aan de zuidwest rand van het kreekrelict komen.
- gericht op het draineren van laaggelegen delen binnen het intergetijdengebied.
- grondverzet beperken in de mate van het mogelijke.
- buitendijks (buiten de huidige dijken) worden kreekaanzetten aangelegd waar nodig. De buitendijkse kreek-aanzetten worden uitgegraven tot op de diepte van de krekken waarop ze aantakken. Ter hoogte van de bressen liggen ze maximaal op 1 m TAW.
- het ontwerp mag het ontstaan van een kreekverbinding tussen de Hedwigepolder en de Prosperpolder niet verhinderen.

Het beperken van de ingreep in bestaande schorren of (meer algemeen in het bestaande natuurgebied) uitsluitend vanwege de bestaande natuurwaarden is niet als criterium meegenomen bij het ontwerp van het geulen- en krekennetwerk of (breder) bij het ontwikkelen van de alternatieven. Ook het advies voor richtlijnen van de Commissie m.e.r. vraagt geen aandacht voor het beperken van de ingreep in bestaande schorren. Uiteraard zijn de effecten van de ingreep op de schorren wel beoordeeld in het MER; het effect op de schorren is derhalve wel onderdeel van een criterium bij de beoordeling van de effecten van de ingreep.

Ontwikkelen van alternatieven in het MER

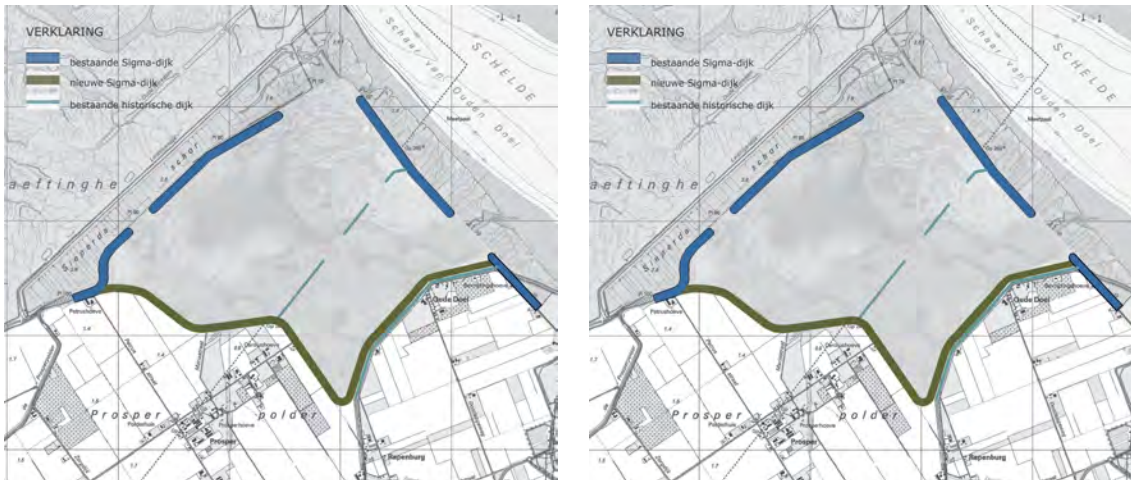
In de startnotitie zijn als te onderzoeken voorgesteld twee basisalternatieven, met twee varianten in basisalternatief 2:

- Basisalternatief 1 gebaseerd op het scenario waarbij de Scheldedijk, de Sieperdadijk en de Hedwigedijk volledig worden weggehaald (figuur 2.2);



Figuur 2.2: Basisalternatief 1 uit startnotitie

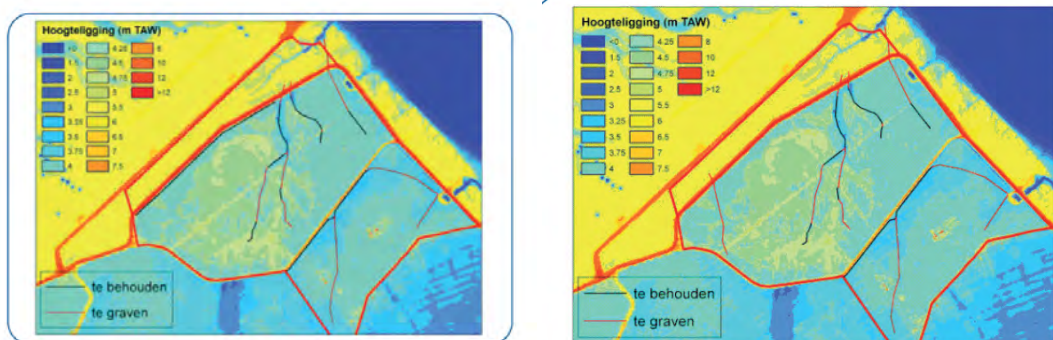
- Basisalternatief 2 gebaseerd op het scenario waarbij er bressen in de bestaande dijken worden gemaakt, met twee varianten (figuur 2.3):
 - Variant 1: zonder bijkomende bres achteraan het Sieperdaschor
 - Variant 2: met bijkomende bres achteraan het Sieperdaschor



Figuur 2.3: Basisalternatief 2 uit startnotitie: links: variant zonder bres achteraan Sieperdaschor / rechts: variant mét bres achteraan Sieperdaschor³

Voor wat betreft basisalternatief 1 staat vermeld in de startnotitie (pagina 33): *In de schorren worden ter hoogte van Prosperhaven en ter hoogte van de huidige uitwatering van Hedwigepolder, geulen gemaakt die vervolgens vrij zullen evolueren door de getijdewerking.*

Voor basisalternatief 2, variant 2 staat vermeld in de startnotitie (pagina 35): *Voor het basisalternatief met bressen in de dijken wordt tevens een variant bekeken, waarbij er naast de voorgaande besproken bressen ook een bres wordt gemaakt in de waterkerende dijk aan de achterzijde van het Sieperdaschor. Door de bres aan de achterzijde van het Sieperdaschor wordt er meer dynamiek gecreëerd in het schor zelf.* Op pagina 44 vermeldt de startnotitie dat het kreekontwerp verschilt voor de verschillende basisalternatieven. *In variant 1 van basisalternatief 2 (figuur 2.4 links) wordt de dijkgracht langs de Sieperdadijk behouden om de lage delen in het zuidwesten te ontwateren. Dit is niet noodzakelijk in basisalternatief 1 ('alle dijken weg') of in variant 2 van basisalternatief 2 (figuur 3.4 rechts). Een verbinding met de kreek in het Sieperdaschor kan hier voor de ontwatering van deze delen zorgen.*



Figuur 2.4: Ontwerp kreekaanzetten: links basisalternatief 2 – variant 1; rechts: basisalternatief 1 en basisalternatief 2 – variant 2 (met kreekaanzet tussen zuidelijk deel Sieperdaschor en Hedwigepolder)

Op pagina 47 van de startnotitie staat vermeld: *“Op het Sieperdaschor moet de resterende oude dijk verwijderd worden indien het Sieperdaschor ingeschakeld wordt in het intergetijdengebied. Tevens dient de weg naar de schaapskooi opgeheven te worden en de brug, die momenteel de getij-uitwisseling beperkt, moet worden verwijderd. In de variant 2 van basisalternatief 2 moet bovendien in het verlengde van de gegraven kreek een resistente kleilaag afgegraven worden waardoor de kreek zich verder naar het westen kan ontwikkelen en dienst kan doen als ontwateringskreek (ebstroom) voor de Hedwigepolder.”*

In de fase van de startnotitie was nog een scenario valabel waarbij het Sieperdaschor niet ingeschakeld zou worden in het plangebied. Ter hoogte van de uitwateringskreek van Hedwigepolder is geen kreekaanzet noodzakelijk, hier wordt gebruik gemaakt van de bestaande geulen.

³ Voor de varianten van basisalternatief 2 blijkt dat verkeerdelijk twee maal dezelfde figuur in de startnotitie is ingesloten.

Op basis van voortschrijdend inzicht zijn de in het MER beschouwde alternatieven op een aantal nuances verschillend van de in de startnotitie voorgestelde alternatieven. Concreet is er geen alternatief met een bres achteraan het Sieperdaschor meer beschouwd. De variatie tussen de alternatieven is gespecificeerd en verduidelijkt inzake het meer of minder afgraven van dijkdelen tot ofwel polder- ofwel schorniveau. Daarnaast is het al dan niet afgraven van het Scheldeschor een belangrijke variabele die het verschil maakt tussen de A- en B-varianten van de Basisalternatieven 1 (bressen) en 2 (conservatief dijken weg). De reden voor deze variabele is in belangrijke mate het mogelijk maken van voldoende dynamiek en het beperken van het grondverzet. Dit heeft uiteindelijk geleid tot het in tabel 4.1 van het MER (pagina 81) opgesomde overzicht van alternatieven die in het MER zijn onderzocht.

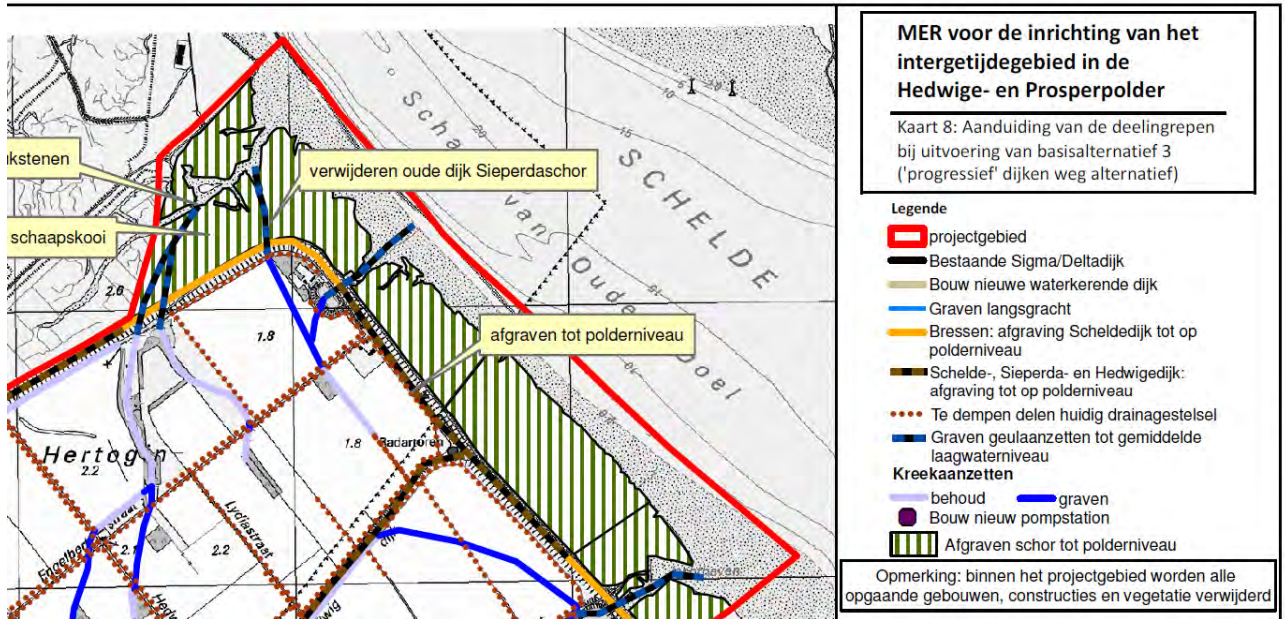
Belangrijke vaststellingen daarbij:

- achteraf kan worden geconstateerd dat bij het ontwikkelen van de alternatieven het beperken van ingrepen in bestaande schorren vanwege het beperken van de ingreep in bestaande natuurwaarden niet als ontwerpcriterium is gehanteerd; de focus lag op het creëren van voldoende dynamiek gedurende een lange periode en het gebruik maken van bestaande geulen, krekens en kreekrestanten en het beperken van grondverzet. Bij de beoordeling van de effecten van de ingreep zijn de effecten op de bestaande schorren meegenomen.
- dit laat onverlet dat ook varianten zijn onderzocht met een minimale ingreep in bestaande schorren (de varianten 1A en 2A).
- bij het bressenalternatief 1 (zowel variant A als B) wordt op Nederlands grondgebied in de kolom "kenmerkende ingrepen" geen melding gemaakt van *het creëren van beperkte geulaanzetten tot GLW-niveau ter hoogte van de te maken bres*. Terwijl dit voor basisalternatief 2 en 3 wél het geval is.
- als uitvoeringsvariant is een 'grondverzetvariant op basis van natuurlijke processen' (zie MER pagina 82) in beschouwing genomen. Dit is een variant waarbij de natuurlijke processen in de polders hun gang gaan versus het actief ontwerp van kreekaanzetten en drainagestelsels. Dus in deze uitvoeringsvariant wordt ook geen (althans niet door actief menselijk ingrijpen) geul doorheen het Sieperdaschor gegraven, maar wordt ervan uitgegaan dat natuurlijke processen dit door de aanwezige bressen zelf zullen regelen. Deze variant komt uiteindelijk bij de constellatie van het MMA als minder opportuun naar voor omdat de vrees bestaat dat tengevolge van de aanwezigheid van een resistente kleilaag het natuurlijke 'uitschuringsproces' niet voldoende zal zijn om ontwatering van de Hedwigepolder te realiseren. Meer hierover in §3.3.2.3 (pagina 50) en §6.2.2.3 (pagina 145 en verder) van het MER.
- de variant uit de startnotitie met bres achterin het Sieperdaschor komt nog wel terug als milderende maatregel: zie pagina 519 van het MER.

Oftewel: diverse mogelijkheden voor de ingreep zijn in beschouwing genomen. Bij deze analyse hebben tal van factoren een rol gespeeld, waaronder (maar ook vanwege het beperken van het grondverzet) het beperken van het vergraven van schorren.

Van MER naar uiteindelijk inrichtingsplan

In het MER is beschreven dat voor het Nederlandse deel van het plangebied Basisalternatief 3 (BA3) het meest gunstige alternatief is. BA3 heeft in het Nederlandse deel van het plangebied twee geulen en omvat tevens het afgraven van een groot deel van de Scheldeschorren (figuur 2.5, het gehele groen gearceerde gebied, oppervlak vergraving ongeveer 45 ha). De beoordeling van BA3 voor de effecten in de aanlegfase (criterium 'Verstoring bestaande natuurwaarden, rustverstoring en verstoring structuurkwaliteit') is in vergelijking met de beoordeling van de andere alternatieven relatief ongunstig (tabel 10.1 in het MER).

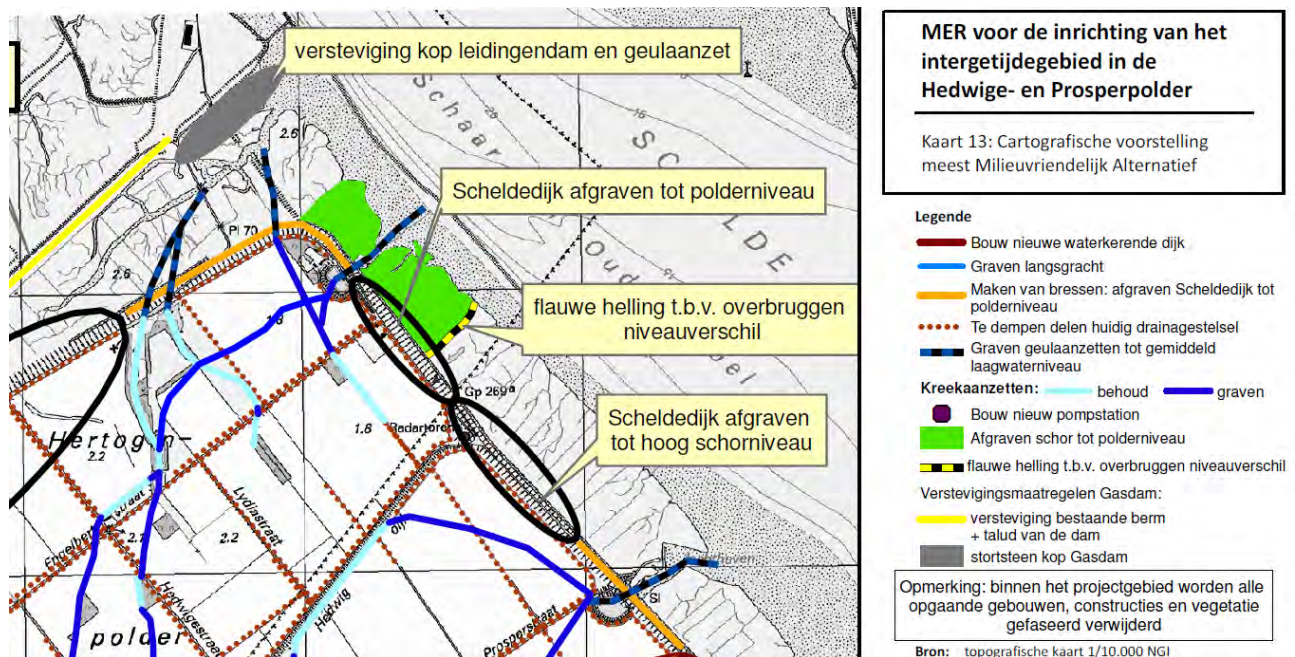


Figuur 2.5: Uitsnede kaart 8 bij het MER (BA3)

Basisalternatief 3 is de basis voor het MMA (zie hoofdstuk 10.2 van het MER). In het MMA is het areaal af te graven schorren ten opzichte van BA3 gereduceerd (figuur 2.6; groene delen plus de geulen). In het Vlaamse deel van het plangebied is de afgraving van schorren tot een minimum beperkt vanwege de (in vergelijking met Nederland) andere accenten die in Vlaanderen bij de natuurdoelstellingen aan de orde zijn. De reductie van het afgraven van de schorren in het MMA ten opzichte van BA is een belangrijke reden voor een gunstiger beoordeling van het MMA (in vergelijking met BA3) bij het criterium 'Verstoring bestaande natuurwaarden, rustverstoring en verstoring structuurkwaliteit' (zie tabel 10.3 in het MER).

Bij de verdere uitwerking van het MMA tot het uiteindelijke plan zoals opgenomen in het inrichtingsplan bij het rijksinpassingsplan is het areaal van de ingreep (buiten de krekken) verder gereduceerd tot de geulen zelf en een deel van het Scheldeschorren ten zuiden van de zuidelijke geul (figuur 3.1). De redenen voor de aanpassing van de ingreep lag meer in het besparen op het grondverzet dan om het beperken van de ingreep in het bestaande natuurgebied. Voor de vergraving van de Scheldeschorren ten zuiden van de zuidelijke schor hebben overwegingen met betrekking tot de kwaliteit van de natuur geleid tot de voorgestelde ingreep. Die bestaat hier uit (door afgraven) aanbrengen van een gradiënt van laag (bij de kreek) tot het bestaande maaiveldniveau van de schorren bij de landsgrens.

Geconstateerd kan worden dat het aantal hectares schor in het bestaande natuurgebied dat wordt afgegraven conform het uiteindelijke inrichtingsplan sterk gereduceerd (van 45ha tot 26 ha) is ten opzichte van het BA3 zoals dat in het MER is onderzocht.



Figuur 2.6: Uitsnede kaart 13 bij het MER (MMA)

2.3 Beoordeling van aantasting van natuurlijke kenmerken

2.3.1 Natuurlijke kenmerken

Estuariene natuur - karakteristiek

De essentiële kenmerken van estuariene natuur betreffen gradiënten (zout-zoet, hoog-laag) en de dynamiek van het estuarium waarbij het intergetijdgebied de motor is van de processen van erosie en sedimentatie en de daaraan gekoppelde ecologische successie en terugzetten in de successie. De processen leidt tot het ontstaan van een samenstel van stadia die op diverse momenten in uiteenlopende oppervlakteverhoudingen naast elkaar voorkomen. Deze dynamiek en het verschuiven van patronen is een essentieel kenmerk van het gebied en het ecosysteem. De natuurbehoudsdoelstelling voor dit systeem betreft dan ook in eerste instantie het procesbehoud, met de variërende oppervlakteverhoudingen van habitattypen als tussentijdse momentopnamen van het patroon van habitattypen. Zou de invulling van de natuurbehoudsdoelstelling plaatsvinden door middel van patroonbehoud, dan zou dat betekenen dat momentopnamen worden vastgelegd en dat geen rekening wordt gehouden met het proces als essentieel kenmerk van het systeem. Binnen deze benadering van de estuariene natuur is er nadrukkelijk ruimte voor ingrepen in het systeem om de successie terug te zetten. Een maatregel als schorvergraving of schorverjonging past binnen het systeem.

Deze benadering van de essentie van estuariene natuur vormt de achtergrond van onderstaande beschouwingen van de effecten op natuurlijke kenmerken van het Natura 2000-gebied.

Kernopgaven en instandhoudingsdoelen

Bij het project Hertogin Hedwigepolder draait het om het herstel van de natuurlijke kenmerken van het Natura 2000-gebied. De natuurlijke kenmerken betreffen conform de beschrijving in het aanwijzingsbesluiten en het concept ontwerp-beheerplan Westerschelde & Saeftinghe onder meer de habitattypen en leefgebieden van soorten inclusief de samenhang, en structuur en functies. Voor enkele habitattypen en enkele soorten is de staat van instandhouding 'ongunstig' tot 'zeer ongunstig', en zijn in het aanwijzingsbesluit verbeter- en/of uitbreidingsdoelstellingen geformuleerd (tabel 2.1).

Tabel 2.1 Essentietabel Natura 2000-gebied 122. Westerschelde & Saeftinghe (bron: Aanwijzingsbesluit Westerschelde & Saeftinghe)

<u>Instandhoudingsdoelstellingen</u>				
		SVI Landelijk	Doelst. Opp.vl.	Doelst. Kwal.
Habitattypen				
Relevante habitattypen voor Hedwige-project				
H1130	Estuaria	--	>	>
H1310A	Zilte pionierbegroeiingen (zeekraal)	-	>	=
H1320	Slijkgrasvelden	--	=	=
H1330A	Schorren en zilte graslanden (buitendijks)	-	>	>
Overige habitattypen Westerschelde & Saeftinghe				
H1110B	Permanent overstromde zandbanken (Noordzee-kustzone)	-	=	=
H1310B	Zilte pionierbegroeiingen (zeevetmuur)	+	=	=
H1330B	Schorren en zilte graslanden (binnendijks)	-	=	=
H2110	Embryonale duinen	+	=	=
H2120	Witte duinen	-	=	=
H2160	Duindoornstruwelen	+	=	=
H2190B	Vochtige duinvalleien (kalkrijk)	-	=	=

Legenda:

- SVI Landelijk Landelijke Staat van Instandhouding (-- zeer ongunstig; - matig ongunstig, + gunstig)
 = Behoudsdoelstelling
 > Verbeter- of uitbreidingsdoelstelling

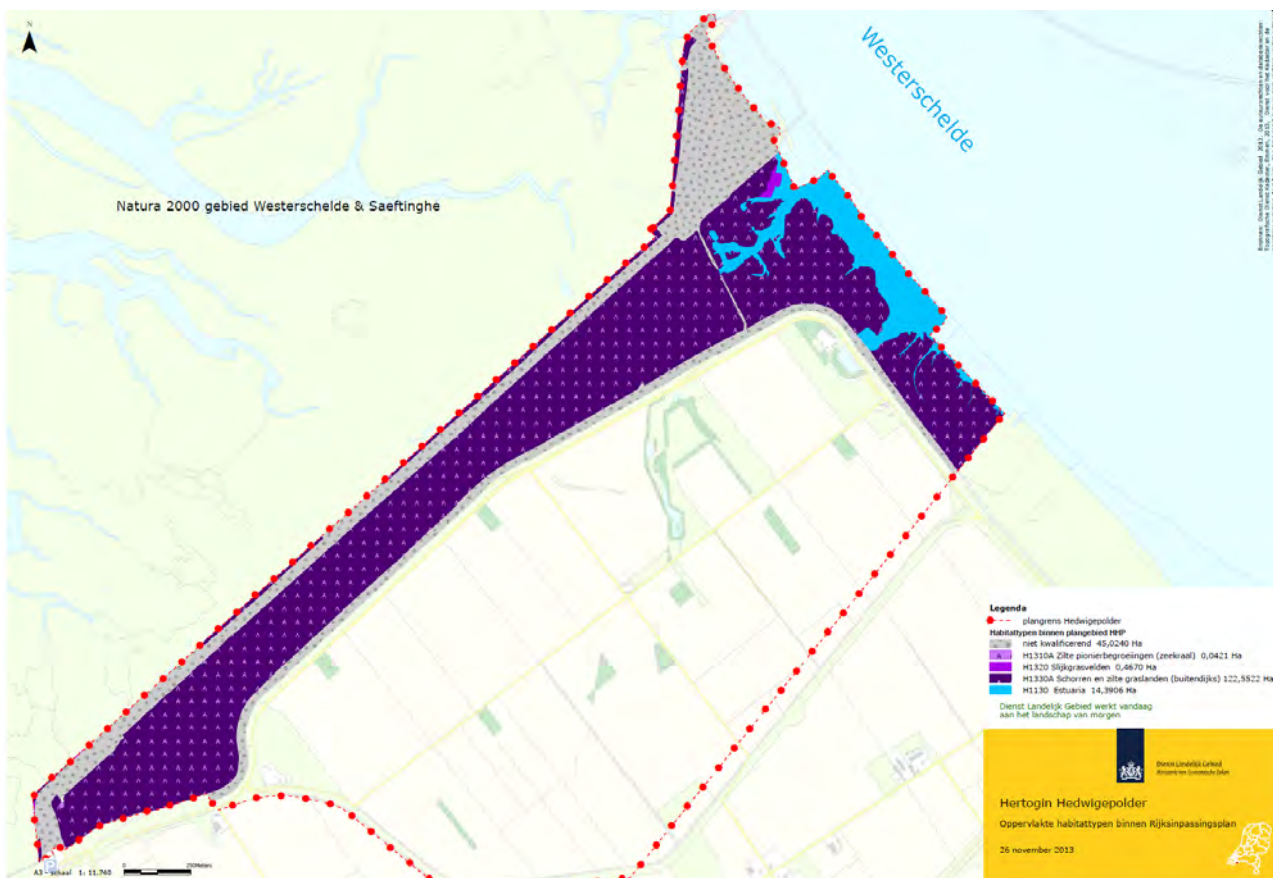
Zoals in tabel 2.1 is te zien gelden verbeter- en uitbreidingsdoelstellingen voor de volgende habitattypen:

- H1130 Estuaria (uitbreiding + verbetering)
- H1310A Zilte pionierbegroeiingen (zeekraal) (uitbreiding)
- H1330A Schorren en zilte graslanden (buitendijks) (uitbreiding + verbetering).

Voor schorren H1330A geldt landelijk een gunstige staat van instandhouding (zie Doelendocument). Voor de Westerschelde geldt echter een ongunstige staat van instandhouding die met name samenhangt met voortschrijdende afname van het schor in het westelijk deel van de Westerschelde.

2.3.2 Bestaande situatie

In de bestaande situatie is, binnen het plangebied (voor zover gelegen binnen de begrenzing van het Natura 2000-gebied) sprake van een verdeling van habitattypen zoals aangegeven in bijgaande figuur. Het kaartje geeft de habitatkartering weer zoals die door Rijkswaterstaat in 2011 is opgesteld.



Figuur 2.7: Habitattypen van bestaande Natura 2000 gebied Westerschelde en Saeftinghe voor zover gelegen binnen het plangebied van het Inpassingsplan herinrichting Hertogin Hedwigepolder (bron: DLG/RWS)

In het kaartje is te zien dat het Sieperdaschor en de Scheldeschorren zijn gekwalificeerd als hoofdzakelijk Schorren H1330A en Estuaria H1130. De kreken in het Sieperdaschor zijn gekarteerd als Schor H1330A omdat de kreken bij de karakteristiek van het schorsysteem horen.

Met betrekking tot de kwaliteit van de habitattypen wordt opgemerkt dat een groot deel van de Scheldeschorren bestaat uit een climaxvegetatie van riet. Vanuit de natuurlijke vegetatietypen en soortenrijkdom van schorren moeten de schorren met climaxvegetatie 'riet' als eenvormig en soorten-arm worden beoordeeld. De kwaliteit van de schorren vanuit de Kaderrichtlijn Water⁴ wordt beoordeeld als matig. De gedeeltelijke vergraving van de Scheldeschorren (vervangen van oud schor door jong schor) betekent een kans voor het introduceren van meer variatie in vegetatietypen en plantensoorten binnen het habitattype Schorren H1330A.

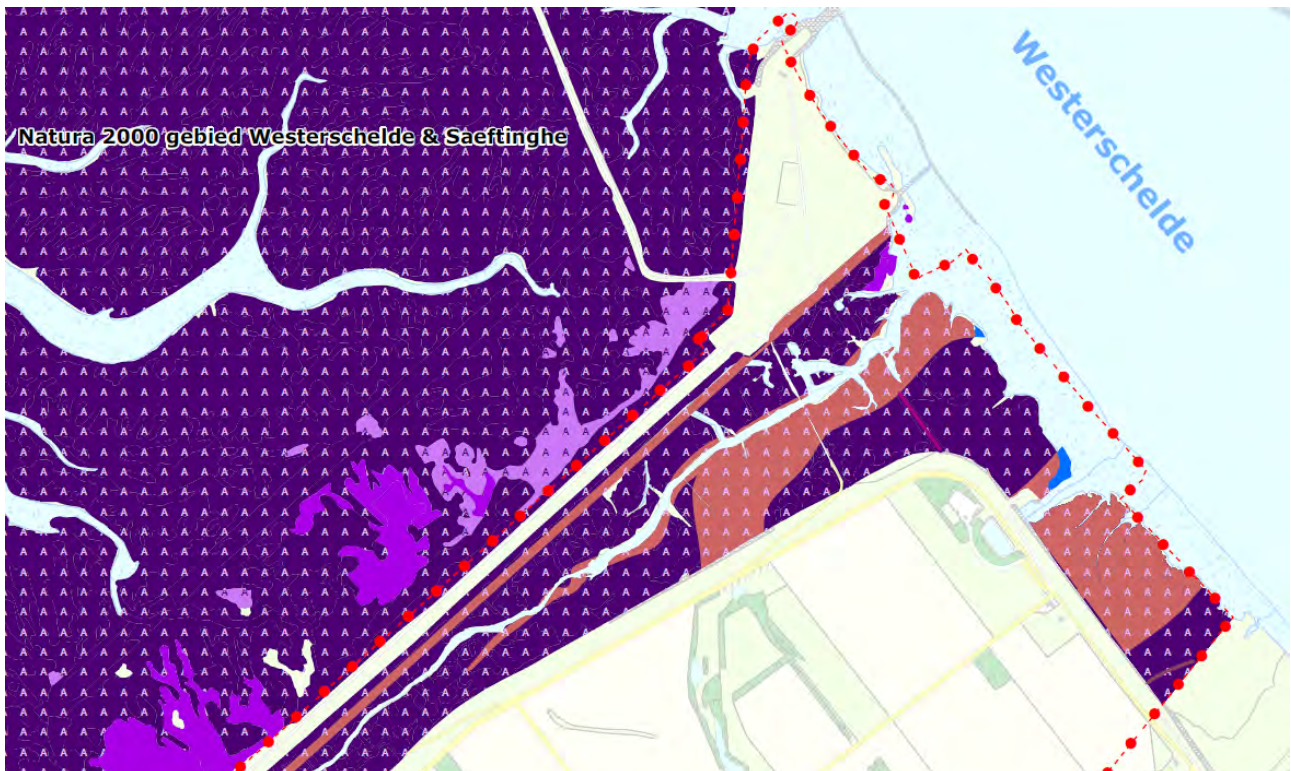
2.3.3 Effecten van de ingreep op habitattypes

De voorgenomen herinrichting van de Hedwigepolder zal direct na de ingreep leiden tot de volgende essentiële veranderingen in het bestaande Natura 2000-gebied:

- afname van de oppervlakte Schorren H1330A (buitendijks) met maximaal circa 26 ha (waarvan 3 ha vanwege mitigerende maatregelen bij de leidingendam), een kleine oppervlakte Zilte pionierbegroeiingen H1310A met 0,02 ha;
- toename van de oppervlakte Estuaria H1130 met minimaal 23 ha;
- uitbreiding van het Natura 2000-gebied met 295 ha.

Het uitbreiden van het Natura 2000 gebied Westerschelde & Saeftinghe moet formeel nog plaatsvinden, maar is het nadrukkelijk voornemen van de Staatssecretaris om de Hertogin Hedwigepolder direct nadat de dijken verwijderd zijn, binnen de begrenzing van het Natura 2000 gebied te brengen. Figuur 2.8 laat voor de belangrijkste ingrepen zien welke habitattypen door de vergraving en ophoging in de inrichtingsfase worden omgezet.

⁴ Referenties en maatlatten voor natuurlijke watertypen voor de Kaderrichtlijn water. STOWA 2007



Figuur 2.8: Belangrijkste inrichtingsmaatregelen per habitattypen (bron: DLG/RWS)

Een totaaloverzicht van de verschuiving in oppervlakten van de verschillende habitattypen is weergegeven in tabel 2.2.

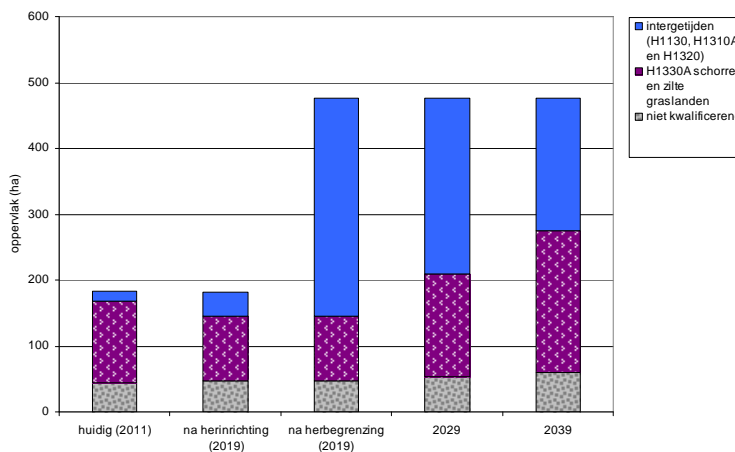
Tabel 2.1: Bestaande habitattypen in Natura 2000 gebied Westerschelde & Saeftinghe voor zover gelegen binnen het plangebied conform het Inpassingsplan en prognose van het areaal als gevolg van de ontpollering van de Hedwigepolder (oppervlak in ha)

		aanwezig binnen-grens rijksinpassings- plan	ingreep herinrichting	habitattypen na herinrichting *	toevoegen voormalige Hedwigepolder	totaal in 2019 (Sieperda + Hedwige)
H1130	Estuaria	14	-0,3	37	295	332
H1310A	Zilte pionierbegroeiingen	0,04	-0,02	0,02	0,00	0,02
H1320	Slijkgrasvelden	0,47	0,00	0,47	0,00	0,47
H1330A	Schorren met zilte graslanden	123	-26	97	0	97
onbekend	niet kwalificerend (incl. kleiberm Gasdam)	45	0	48	0	48
	Totaal	182	-26	182	295	477

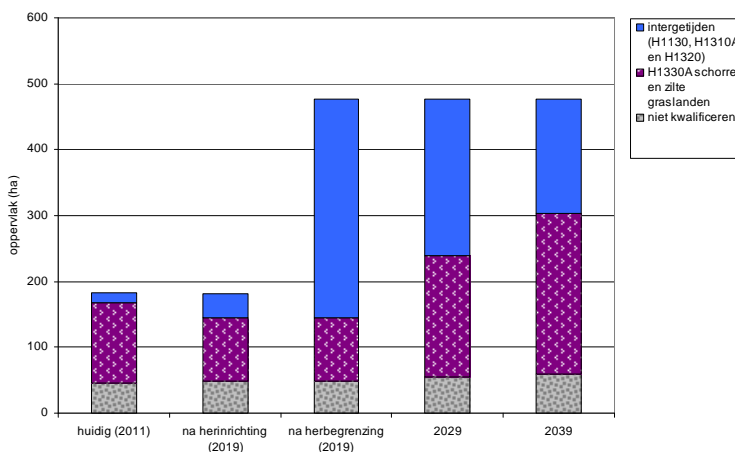
* het ruimtebeslag (26 ha) wordt H1130, minus 3 ha kleiberm Gasdam ('niet kwalificerend')

De afname van de oppervlakte Schorren H1330A door de vergraving wordt uitgevoerd ten gunste van de oppervlakte Estuaria H1130, een habitatype waarvoor een uitbreidingsdoelstelling is geformuleerd. Op korte termijn zal na toevoeging van het projectgebied aan het Natura 2000-gebied, sprake zijn van een netto toename van het habitatype Estuaria H1130 van in principe 295 ha. Dit type zal zich door middel van successie gaan ontwikkelen tot Zilte pionierbegroeiingen H1310A, Slijkgrasvelden H1320, en

Schorren en zilte graslanden H1330A. Deze voortschrijdende successie leidt dus weer tot een teruggang van de oppervlakte Estuaria H1130, geheel volgens de karakteristiek van de estuariene natuur. Deze ontwikkelingen, die zowel een tijdsdimensie als een ruimtelijke dimensie hebben, vinden plaats met behoud van de eerder beschouwde natuurlijke kenmerken van het Natura 2000-gebied. Er bestaat immers geen vaste 'norm' van wat de gewenste of optimale vaste verhouding van voorkomen van de habitattypen binnen het Westerschelde & Saeftinghe is. Een prognose van de ontwikkelingen van het areaal van de verschillende habitattypen is weergegeven in de figuren 2.9 en 2.10. De ontwikkeling van het areaal is gebaseerd op de modelberekeningen uit het rapport van Svasek. Dit is in bijlage 1 beschreven. Gezien de doelstelling van het project en de verwachte ontwikkelingen gedurende de eerste 10 jaar na inrichting, betreft de afname van schorren een tijdelijke afname.



Figuur 2.9: Mogelijke areaalontwikkeling in het plangebied uitgaande van het Svasek-scenario met een slobconcentratie van 84 mg/l



Figuur 2.10: Mogelijke areaalontwikkeling in het plangebied uitgaande van het Svasek-scenario met een slobconcentratie van 109 mg/l

In het licht van deze ruime aanwezigheid van oppervlakten schor is een aantasting van ongeveer 26 ha op een totale oppervlakte van circa 2800 ha in Westerschelde & Saeftinghe, dus minder dan 1% van de totale oppervlakte schor, in ecologisch opzicht als niet wezenlijk te beschouwen. Er is derhalve geen sprake van aantasting van natuurlijke kenmerken van het systeem. Naast het feit dat de beperkte en tijdelijke afname van het schorareaal in ecologisch opzicht geen wezenlijke aantasting van de natuurlijke kenmerken betekent, leidt het vergraven van dit schor ertoe dat meteen na introductie van het getij er sprake is van een forse toename van de getijdennatuur in het gebied. Deze nieuwe getijdennatuur geldt als een essentieel aspect van de natuurlijke kenmerken van het Natura 2000-gebied, en moet daarmee worden beschouwd als een aanzienlijke verbetering.

2.3.4 **Effect van de ingreep op vogels**

De vergraving van een deel van het Sieperdaschor en een deel van de Scheldeschorren leidt in de aanlegfase tot een tijdelijk verlies van het actuele broedgebied van een aantal vogelsoorten. Het betreft met name vogelsoorten als Blauwborst en Bruine kiekendief die rietvegetatie als broedbiotoop gebruiken. Deze soorten missen in de verjongingsfase van het schor tijdelijk dit broedbiotoop. In relatie tot het niet vergraven deel van het Sieperdaschor en de ligging bij het Verdronken Land van Saeftinghe, is in de effectbeoordeling geconcludeerd dat ruim voldoende uitwijkmogelijkheden aanwezig zijn voor deze soorten. Een belangrijke voorwaarde voor het project is dat de werkzaamheden in of in de nabijheid van de te vergraven schorren buiten het broedseizoen plaatsvinden. Daarmee wordt voorkomen dat lopende broedpogingen worden verstoord of afgebroken.

Op termijn van minder dan 10 jaar zal zich op de vergraven schorren ten dele weer nieuw geschikt broedbiotoop ontwikkelen, naast de ontwikkeling van nieuw broedbiotoop in het nieuwe gebied dat een Natura 2000-status zal krijgen.

Wat betreft de ingreep in het westelijke deel van het Sieperdaschor hebben de inrichtingswerkzaamheden in potentie een verstrend effect op vogelsoorten die het gebied gebruiken in de trek- en overwinteringsperiode. Dit potentiële effect kan worden voorkomen door maatwerkoplossingen in de uitvoeringswijze en -termijnen van de feitelijke inrichting. De aanleiding en inpassingsopgave voor deze werkwijze is opgenomen in een afzonderlijke notitie 'Actualisatie vogelgegevens' die aan de Commissie MER is voorgelegd en door haar instemmend is beoordeeld.

2.3.5 **Resultaten expertmeeting**

Aan het verslag van de expertmeeting kan met betrekking tot de kans op aantasting van de natuurlijke kenmerken het volgende worden ontleend:

De experts stellen vast dat in ecologische zin er geen sprake van kan zijn dat initieel verlies van maximaal 26 ha schor leidt tot aantasting van de natuurlijke kenmerken van het systeem. Er is sprake van een omzetting van een beperkte oppervlakte huidig oud schor naar het habitat 'estuarium'. Deze omzetting is een ondeelbaar element van de maatregel om juist de natuurlijke kenmerken van het systeem te verbeteren (te herstellen) d.w.z. de ontpoldering. Zonder afgraving schor geen natuurherstel via het creëren van estuariene natuur in de Hedwigepolder.

De argumenten op een rij:

- *het initieel verlies is inherent aan de maatregel natuurherstel en die leidt zeker tot verbetering van de natuurlijke kenmerken;*
- *tijdelijk schorverlies past in de kenmerken van het systeem waar het gaat om dynamiek en regeneratie;*
- *het gaat om een uiterst beperkte omvang van (inmiddels gecorrigeerd) 26 ha.; 1% van de oppervlakte schor in Natura 2000-gebied Westerschelde & Saeftinghe;*
- *binnen 10 jaar is naar verwachting ongeveer de dubbele hoeveelheid schor terug;*
- *er is tijdelijk schorverlies maar tegelijkertijd winst voor het habitatype estuarium;*
- *oud schor verdwijnt en jong schor komt terug; dit past in de natuurlijke dynamiek.*

2.3.6 **Conclusie**

De nadere beschouwing van het projectvoornemen in relatie tot de aantasting van natuurlijke kenmerken van het Natura 2000-gebied Westerschelde & Saeftinghe, leidt tot de volgende conclusies:

- Voor het realiseren van een substantiële uitbreiding van de estuariene natuur met voldoende dynamiek in eb- en vloedstromen en golfwerking is het onvermijdelijk dat een zekere oppervlakte van maximaal 26 ha en een mogelijk verdere beperking op detailniveau van 10-20% onvermijdelijk is. Wezenlijk andere alternatieven die de schorafgraving verder drastisch beperken zijn er niet, gegeven de gekozen prioriteit voor dynamische estuariene processen;
- Direct na realisatie van het projectvoornemen is sprake van de feitelijke aanwezigheid van 295 ha nieuwe estuariene natuur welke direct onder bescherming van de Natuurbeschermingswet 1998 kan worden gebracht. Daarmee wordt invulling gegeven aan het projectdoel, wordt een bijdrage geleverd aan de instandhoudingsdoelstelling voor Habitatype Estuaria H1130 en vindt versterking plaats van de natuurlijke kenmerken van het Natura 2000-gebied.
- De omzetting van maximaal circa 26 ha schor betekent geen aantasting van de natuurlijke kenmerken van het systeem. Er is sprake van een omzetting van een beperkte oppervlakte huidig oud schor naar het habitat 'estuaria'. Deze omzetting is een ondeelbaar element van de maatregel om

juist de natuurlijke kenmerken van het systeem te verbeteren (te herstellen) en uit te breiden door middel van de ontpoldering. Zonder afgraving schor geen natuurherstel via het creëren van estuariene natuur in de Hedwigepolder.

- De ingreep gaat ten koste van ca 26 ha actueel schor op een totale oppervlakte van ca 2800 ha in het Natura 2000 gebied Westerschelde & Saeftinghe, welke binnen 10 jaar ruimschoots zal zijn vervangen door nieuw jong schor van een betere kwaliteit dan het kwalitatief matige actuele schor.

2.4 Verdere mogelijkheden tot optimalisatie

2.4.1 Inleiding

Uit paragraaf 2.2 blijkt dat diverse factoren van invloed zijn op het areaal dat wordt vergraven in het bestaande natuurgebied. Uitgangspunt is dat de geulen en kreken zodanige afmetingen (dwarsprofiel / doorstroomprofiel) hebben dat bij eb - en vloed een voldoende groot volume water het gebied kan uit- en instromen.

In de beschouwing van alternatieven in het MER is het BA3 / VKA ontstaan als enige alternatief dat in voldoende mate tegemoet komt aan de projectdoelstelling, namelijk het herstel van estuariene natuur met voldoende dynamiek. Het BA3 / VKA-alternatief is ontstaan na uitvoerige verkenning van mogelijke inrichtingen waarbij de intrductie van getijdennatuur in de Hedwigepolder voorop stond. Het uiteindelijk gekozen alternatief bevat drie grote ingrepen ten behoeve van het creëren van voldoende dynamiek:

- aanleg van de hoofdgeul door het Sieperdaschor, en aansluiting op de Hedwigepolder;
- het creëren van een tweede geul ter hoogte van de Hedwigepolder nabij de spuikom;
- het vergraven van een deel van de Scheldeschorren zuidelijk van de Hedwigepolder.

Deze drie ingrepen hebben gezamenlijk een oppervlak van ongeveer 21 ha.

Daarnaast is een ingreep nodig vanwege veiligheid en stabiliteit van de Leidingendam en de daarin opgenomen leidingen. In het Sieperdaschor zijn verder nog enkele kleine vergravingen voorzien (kreekaanzetten). Deze ingrepen (bescherming leidingendam en kreekaanzetten) hebben gezamenlijk een oppervlak van ongeveer 5 ha.

Zoals beschreven in paragraaf 2.2 heeft (ten opzichte van BA3 dat in het MER is onderzocht) al een aanzienlijke beperking plaatsgevonden van het areaal schorren dat wordt vergraven. De Commissie m.e.r heeft gevraagd inzicht te geven in de (verdere) mogelijkheden om de ingreep in bestaande schorren te beperken. In deze paragraaf is hierover nadere informatie opgenomen.

2.4.2 Bescherming leidingendam

Naast de ingrepen om voldoende dynamiek mogelijk te maken is een ingreep nodig om de leidingendam en de daarin aanwezige leidingen te beschermen tegen de dynamiek (golfwerking) die in het plangebied zal ontstaan. Het gaat om het versterken (door ophogen, aanbrengen van een erosiebestendige kleiberm) van een strook langs de leidingendam. Deze maatregel moet worden beschouwd als een mitigerende maatregel die nodig is vanwege de veiligheid. Door deze ingreep gaat ongeveer 3 ha bestaand schor verloren. Deze ingreep is zo minimaal mogelijk, maar noodzakelijk. Verkleining van deze ingreep is niet mogelijk.

2.4.3 Geulen

Dimensionering van de geulen

De aanleg van geulen is noodzakelijk om voldoende ruimte te creëren voor de dynamiek van de getijdenatuur; het is de bedoeling dat er meteen na de ontpoldering een gewenst intergetijdengebied ontstaat en dat sprake is van een langdurige ontwikkeling en maximale dynamiek.

De maatvoering van de geulen is afgestemd op het volume van de getijdestroom die het gebied moet kunnen in- en uitstromen. Bij het bepalen van de dimensionering van de geulen is onder andere gebruik gemaakt van kennis van bestaande geul- en kreeksystemen, onder andere in Saeftinghe. Geconstateerd

kan worden dat een bepaald doorstroomprofiel noodzakelijke is om voldoende water het gebied te kunnen in- en uitlaten. Het is hierbij van minder belang of dit doorstroomprofiel wordt gerealiseerd in één of in twee geulen. Het verkleinen van de geulen zou leiden tot een te beperkte instroom- en uitstroomcapaciteit die ertoe leidt dat het systeem niet van begin van aan optimaal functioneert. Bovendien is de verwachting dat in zo'n geval (te krappe geulen) de geulen zich door erosie gaan verbreden, waardoor alsnog schorren zouden verdwijnen. De marges om de afmetingen van de geulen te minimaliseren zijn daarom zeer beperkt. Ook het areaal schorvergraving kan daardoor niet substantieel worden gereduceerd. Het graven van geulen betekent onvermijdelijk dat schor moet worden afgegraven.

Situering van de geulen

Voor de situering van de hoofdgeul door het Sieperdaschor zijn twee overwegingen van belang. De eerste is dat deze ligging optimaal is voor het laten instromen van water vanuit de getijdestroom in de Westerschelde. Geulen zijn genoegd zich te richten op de dominante stroming. Hier is de vloedstroom dominant. De noordelijke geul is gericht op de vloedstroming. De tweede is dat bij deze situering van de geul optimaal wordt aangesloten op de historische kreekrest in de Hedwigepolder. Een geul door alleen de Scheldeschorren geeft veel minder dynamiek in het gebied en sluit niet aan op het historische krekpatroon. Geconstateerd kan worden dat een verplaatsing van de geulen of het teruggaan naar één geul leidt tot onvoldoende dynamiek in de polder.

Conclusie ten aanzien van de geulen

Het nu in het inrichtingsplan opgenomen areaal van omzetten van schorren ten behoeve van de geulen kan niet veel kleiner zonder substantieel verlies aan estuariene dynamiek.

2.4.4 Golfwerking

Naast de capaciteit voor in- en uistromend water vormt ook golfdynamiek een van de natuurlijke kenmerken van het intergetijdengebied. Om voldoende golfdynamiek in het systeem te krijgen is het noodzakelijk een deel van het Scheldeschorren naast de zuidelijke kreek te vergraven. Deze schorvergraving maakt het mogelijk dat over een breder front golven het gebied in kunnen. Dit moet worden beschouwd als een essentiële factor in de estuariene dynamiek in het gebied. Verder terugdringen van het areaal vergraving is strijdig met de doelstellingen van de ontpoldering.

2.4.5 Resultaten expertmeeting

Aan het verslag van de expertmeeting kan het volgende worden ontleend.

De experts stellen vast dat het voorkeursalternatief gebaseerd is op het creëren van estuariene natuur waarbij van meet af aan een intergetijdengebied functioneert en gestreefd wordt naar een zo lang mogelijk proces van veel estuariene dynamiek. Maar zelfs als alleen het doel 'creëren van estuariene natuur' zou zijn, vergt dat het ontwikkelen van een toegang voor voldoende water en zal dit leiden tot afgraving van schor.

Binnen dit gegeven is in de weg naar de keuze van het voorkeursalternatief al in hoge mate sprake geweest van een optimalisering met als gevolg een steeds verdere beperking van de schorafgraving. In het voorkeursalternatief is dat teruggebracht van ca. 45 ha tot maximaal 26 ha. Deze 26 ha is opgebouwd uit schorafgraving voor verschillende te onderscheiden (maar niet altijd exact te scheiden) doelen nl. veiligheid/mitigerende maatregelen leidingendam (wat zondermeer nodig is), een tamelijk vaste maatvoering die nodig is voor de benodigde in- en uitstroom van watervolumes (gekoppeld aan komberging) en schorverlaging naast de stroomgeulen voor het toelaten van golfslag ten behoeve van de gewenste dynamische processen.

Verder optimalisering kan eigenlijk alleen gevonden worden in kleine marges van precieze geulgrootte en in de breedte waar schorverlaging nodig is voor de golfdynamiek. Het gaat dan om het beperkt variëren binnen het gekozen voorkeursalternatief wat in de fase naar het bestek dient te gebeuren zo mogelijk ondersteund met verder verfijnde modellen. Die optimalisatie heeft dan betrekking op ca. 23 ha (26 ha verminderd met de 3 ha langs de leidingendam, die altijd nodig zijn voor de veiligheid) die te maken hebben met de toegangen voor water en golven. Het enige ander alternatief (bijv. 1 toegang i.p.v. 2) zal vanwege de daarmee gepaard gaande grotere maatvoering

*en de noodzaak om golfslag toe te laten niet leiden tot wezenlijk minder schorafgraving, los van andere aspecten die bij een dergelijk keuze van belang zijn.
Een verdere optimalisatie kan wellicht 10-20% minder schorafgraving van de maximaal 21 ha bij de geultoegangen betekenen.*

2.4.6 Onderzoek optimalisatiemogelijkheden

Door de initiatiefnemer zullen aanvullende (model)berekeningen worden uitgevoerd om in de besteks-fase op detailniveau na te gaan of en hoe het ontwerp kan worden geoptimaliseerd. Het beperken van de vergraving is daarbij één van de aspecten die van belang zijn.

Inmiddels is door de initiatiefnemer opdracht gegeven een geavanceerde modellering te maken. Het doel van de modellering is vooral het duiden van de monitoring van het gebied en het beheer van het nieuwe natuurgebied optimaal af te stemmen op het doel (zo veel mogelijk estuariene dynamiek). Deze modellering zal ruimschoots voor het opmaken van de bestekken operationeel zijn. Dit betekent dat eventuele optimalisering die uit dit model naar voren kunnen komen meegenomen kunnen worden bij het bepalen van de uiteindelijk uit te voeren werkzaamheden. Onder ander op basis van de expertmeeting kan worden geconcludeerd dat de bandbreedte voor de optimalisatie klein is (ongeveer 10-20%, exclusief de noodzakelijke versterking bij de leidingdam is de bandbreedte benodigde ingreep dus ongeveer 22-26 ha).

2.5 Vervolg

De initiatiefnemer is voornemens de ingreep verder te optimaliseren. Bij de optimalisatie is het beperken van de ingreep in het bestaande natuurgebied één van de aspecten die worden meegewogen.

Aanvulling op het MER Hertogin Hedwigepolder

Projectnr. 225938

29 november 2013 , versie 1.0



3 Effecten op archeologische en cultuurhistorische waarden

3.1 Inleiding

Vraagstelling

In haar voorlopige advies van 20 november vraagt de Commissie m.e.r. om aanvullende informatie over de effecten van de alternatieven op archeologische waarden. De Commissie vraagt daarbij specifiek aandacht voor de Beleidsnota Archeologie van de gemeente Hulst en de mogelijke effecten op gebieden met een gematigde verwachtingswaarde. Daarnaast wijst de Commissie op de mogelijke aanwezigheid van een veendijk of veendijken in het studiegebied.

Bij onderzoek voor het gemeentelijk archeologiebeleid (Hulst) is geconcludeerd dat, als die periode wel wordt meegewogen, er sprake is van een grotendeels matige/middelhoge verwachtingswaarde. Het gaat dan om een periode die voor de ontwikkeling van het gebied³⁵ heel interessant is. Om die reden ook heeft het verdronken dorp Casuele de status van 'Terrein van Archeologische Waarde' gekregen bij de gemeente.

Omdat deze middelhoge verwachtingswaarde niet in het MER is verwerkt, ontbreekt een sluitende onderbouwing van de stelling dat de wat ondiepere graafwerkzaamheden en de optredende erosie inderdaad niet ten koste gaan van juist de Middeleeuwse en post-Middeleeuwse resten. De Commissie beschouwt dat als een essentiële tekortkoming.

De Commissie adviseert in een aanvulling op het MER meer inzicht te geven in de mogelijke aantasting van archeologische waarden.³⁶

Informatiebronnen

In het oorspronkelijke MER voor de Hedwigepolder (2006-2007) is voor de beschrijving van de cultuurhistorische en archeologische waarden (zie paragraaf 6.2.6 van het MER) gebruik gemaakt van de op dat moment beschikbare gegevens en informatie. Er is onder andere gebruik gemaakt van de (op dat moment beschikbare versie van de) Cultuurhistorische Hoofdstructuur van Zeeland (verder aangeduid als CH-kaart). Daarnaast is voor specifieke waarden in het plangebied (bijvoorbeeld met betrekking tot het verdronken dorp Casuele of Casuwele) gebruik gemaakt van andere informatie, bijvoorbeeld uit ARCHIS en van literatuurgegevens. Daardoor is de provinciale CH-kaart niet de enige bron van informatie in het MER. De actualisatie van het MER in 2013 heeft zich ten aanzien van de cultuurhistorische waarden vooral gericht op de gewijzigde situatie in de Prosperpolder. Tevens is in het MER van 2013 nagegaan of de gebruikte gegevens in het MER nog voldoende basis vormen voor de effectbeschrijving en -beoordeling. Daarbij is onder andere aandacht besteed aan het gemeentelijke archeologiebeleid dat een aantal Zeeuwse gemeenten, waaronder Hulst, in 2011 heeft laten opstellen.

De Commissie m.e.r. heeft in haar voorlopige advies gewezen op de Beleidsnota Archeologie van de gemeente Hulst. Samen met een aantal andere Zeeuwse Gemeenten heeft de gemeente Hulst archeologiebeleid op laten stellen. Op 22 december 2011 heeft de gemeenteraad dit archeologiebeleid vastgesteld. Bij dit beleid hoort de Beleidsnota Archeologie [Vestigia, juni 2011⁵]. In de kaartenbijlage bij de beleidsnota zijn onder andere kaarten met de ligging van archeologisch waardevolle gebieden aangegeven en kaarten met de archeologische verwachtingswaarden voor verschillende tijdsperiodes. Daarbij zijn vier kaartlagen gehanteerd:

- kaartlaag 1: 'Walcheren' (Vroege Middeleeuwen - Nieuwe tijd)
- kaartlaag 2: 'Hollandveen' (Bronstijd - Romeins)
- kaartlaag 3: 'Wormer' (Neolithicum)
- kaartlaag 4: 'Pleistoceen' (Paleo- en Mesolithicum).

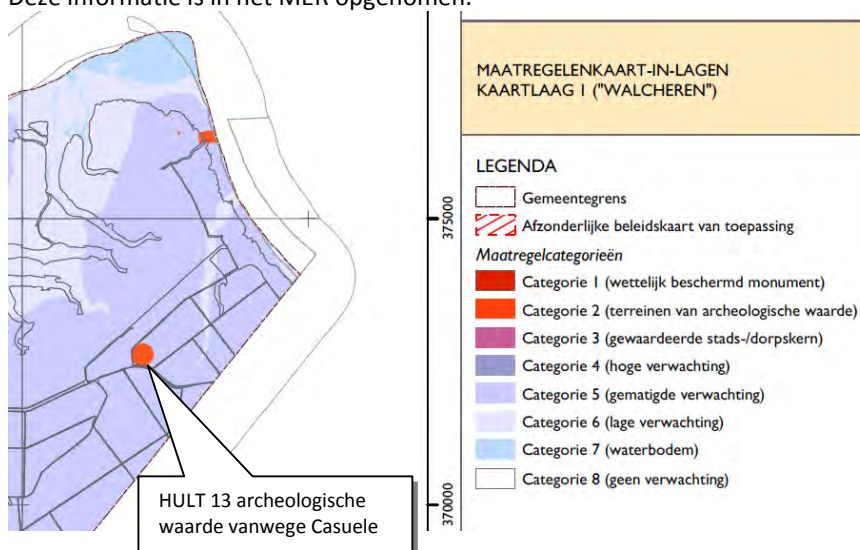
⁵ Brugman et al, 2011: *Archeologiebeleid gemeente Hulst. Deel B: Toelichting Beleidskaart, bijlagen en kaartbijlage*. Vestigia, Amersfoort, rapport nummer V704-B

3.2 Aanvullende gegevens

3.2.1 Archeologische verwachtingswaarden: algemeen

Volgens de beleidskaarten van de gemeente Hulst heeft het plangebied (met uitzondering van de zone van de voormalige geul) voor de kaartlagen 1, 2 en 4 een 'gematigde verwachting'. In figuur 3.1 is het kaartbeeld van kaartlaag 1 weergegeven. Dit patroon -nagenoeg de gehele polder heeft een gematigde verwachtingswaarde, alleen een voormalige kreek heeft een lage verwachting- geldt ook voor de kaartlagen 2 en 4. In de kaart van figuur 3.1 is de ligging van de (voormalige) kreek duidelijk zichtbaar⁶. Het aangeduide terrein van archeologische waarde is de meest waarschijnlijke locatie van het verdronken dorp Casuele (zie verder paragraaf 3.2.2).

Deze situering van het verdronken dorp Casuele komt overeen met die op de CH-kaart van de provincie. Deze informatie is in het MER opgenomen.

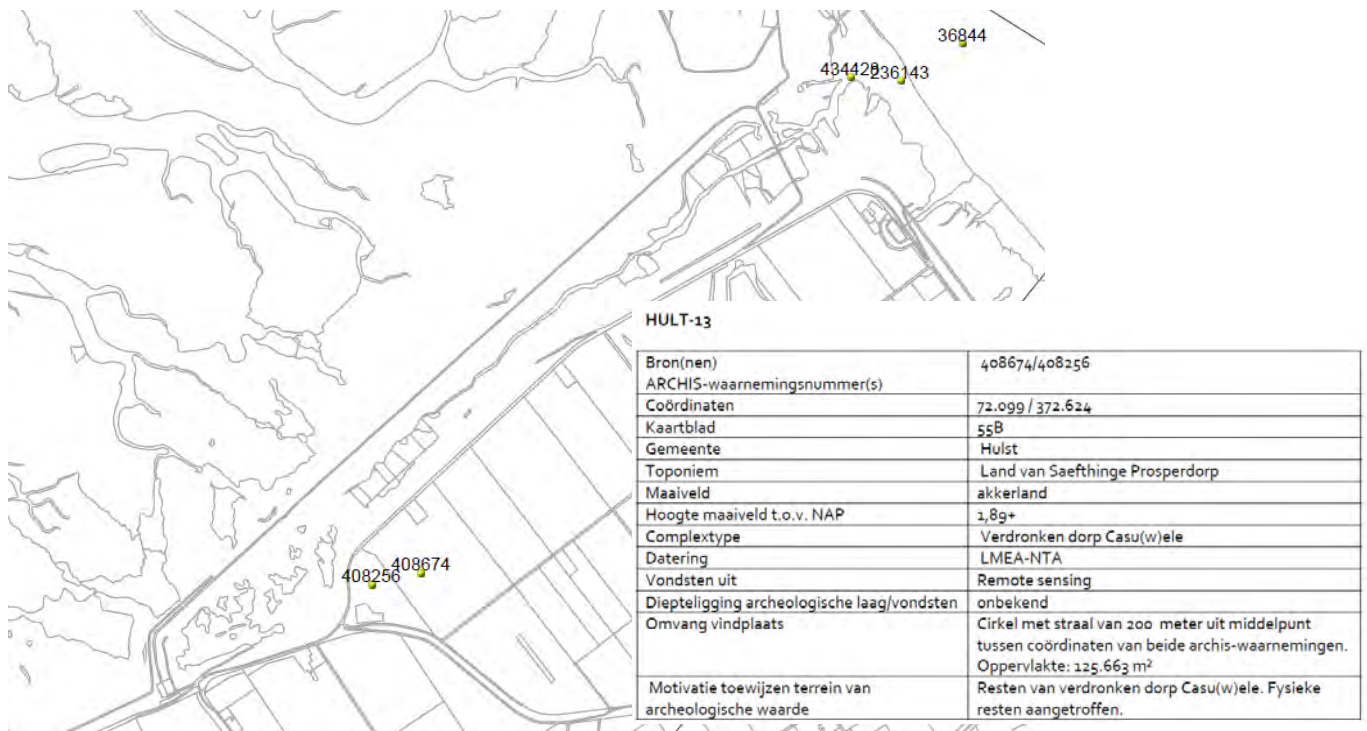


Figuur 3.1: Verwachtingswaarde volgens beleidskaart van de gemeente Hulst (bron: Vestigia, 2011)

3.2.2 Verdronken dorp Casu(w)ele

In het MER is uitgebreid aandacht besteed aan het verdronken dorp Casuele of Casuwele en op de mogelijke ligging van dit verdronken dorp.

⁶ Het kaartbeeld van deze kreek komt niet geheel overeen met de ligging van de kreekrest in de Hedwigepolder. Aangenomen wordt dat de Beleidskaart op dit onderdeel niet geheel nauwkeurig is.



Figuur 3.2: Waarnemingen in het plangebied volgens Archis (bron: Archis) en beschrijving van locatie HULT-13 (bron: Beleidskaart gemeente Hulst)

Op de Beleidskaart archeologie van de provinciale Cultuurhistorische waardenkaart is een aanduiding opgenomen voor van een categorie 2 terrein (niet wettelijk beschermd terrein van archeologische waarde) in de uiterste westelijke hoek van de Hedwigepolder (nabij de Petrushoeve). Vermoedelijk heeft deze aanduiding te maken met het verdronken dorp. Deze aanduiding komt overeen met de plaats van twee meldingen in Archis (nr's 408256 en 408674, ook in het MER vermeld, zie figuur 3.2). Deze ligging van het dorp Casuele komt overeen met de aanduiding van een terrein van archeologische waarde HULT-13 op de beleidskaart voor kaartlaag 1 van de gemeente Hulst (zie figuur 3.1).

Of Casu(w)ele daadwerkelijk op deze plaats ligt is niet zeker. Het MER geeft hierover al een aantal overwegingen en beschrijft enkele mogelijke locaties. Trachet (2010)⁷ geeft een andere locatie aan dan volgens de CH-kaart. Volgens deze auteur is de waarschijnlijke ligging van Casu(w)ele in het westelijk deel van de Hedwigepolder ten zuiden van de Engelbertstraat. Een situering van Casuele in het westelijk deel van de Hedwigepolder is het meest waarschijnlijk en tevens het uitgangspunt voor het gemeentelijk en provinciaal beleid. Met deze ligging is in het MER bij de effectbeschrijving en bij de beschrijving van mogelijke mitigerende maatregelen rekening gehouden. De exacte ligging van Casuele is daarbij, gezien het inrichtingsplan, minder relevant. In het inrichtingsplan voor de Hedwigepolder (bijlage 5 bij het IP) is in paragraaf 4.9 als aandachtspunt opgenomen dat wordt getracht door middel van een quick scan de locatie van Casuele vast te stellen zodat eventuele restanten kunnen worden gevrijwaard tijdens de werkzaamheden.

3.2.3 Veendijken

In 2011 is een veendijk (of zijn meerdere veendijken) 'in de Hedwigepolder' in het nieuws geweest. De diverse meldingen in de media in 2011 hebben -ondanks de aankondiging dat dit zou gebeuren⁸- niet geleid tot een vermelding in de SCEZ database (stand oktober 2013).

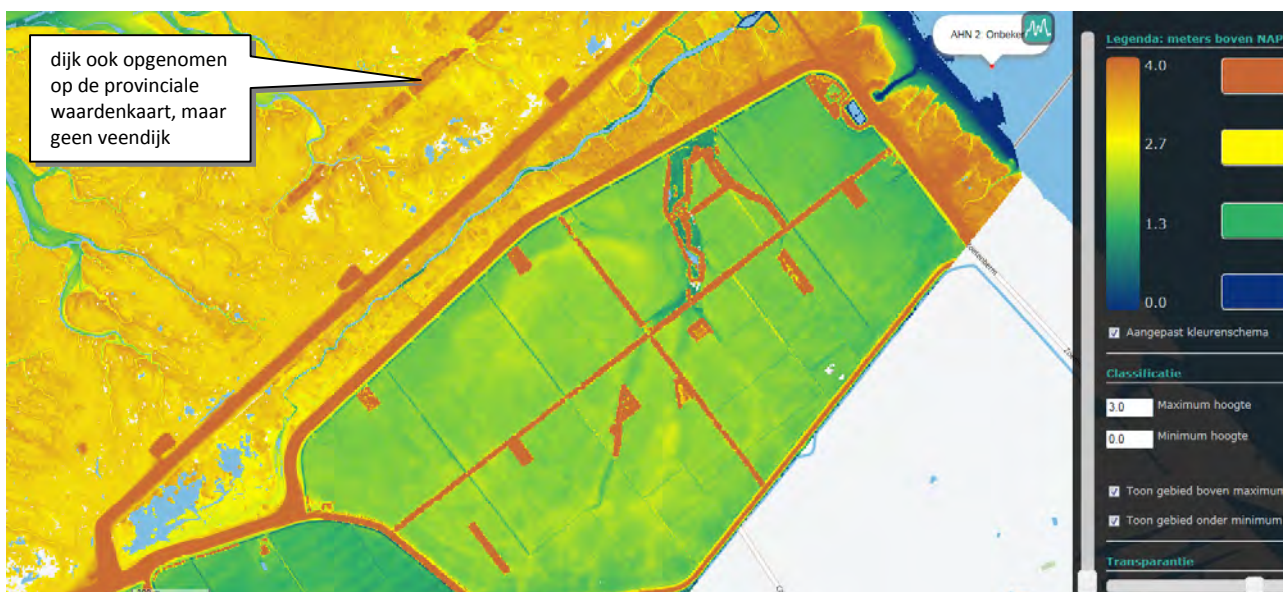
⁷ Jan Trachet, 2010: *Verdronken dorpen in het zuidoosten van Zeeland, Deel I*. Thesis Universiteit Gent

⁸ Uit de PZC van 7 september 2011: *MIDDELBURG - De veendijk bij de Hedwigepolder waar amateurarcheoloog Bas Chamuleau vorige maand melding van maakte, is al sinds 1976 bekend. Er is evenwel een nieuwe gevonden, die binnenkort nader in kaart zal worden gebracht door de afdeling archeologie van de Stichting Cultureel Erfgoed Zeeland (SCEZ).*

Uit de beschikbare informatie blijkt dat deze veendijk (evenals een andere veendijk) buiten de Hedwigepolder ligt. De beelden in de media⁹ tonen duidelijk dat het gaat om dijkrestanten in een slikkengebied en niet in een schor of landbouwgebied. De provinciale Cultuurhistorische waardenkaart bevat een aanduiding voor de bestaande dijken rond de Hedwigepolder alsmede voor een dijk in het Verdrongen land van Saeftinghe. Deze dijk is duidelijk herkenbaar op de hoogtekaart (figuur 3.3), maar ligt buiten het gebied dat door de voorgenomen activiteit wordt beïnvloed en is geen veendijk¹⁰.

De kaart van figuur 3.3 laat tevens zien dat de Hedwigepolder duidelijk lager ligt dan Saeftinghe. In de polder zijn geen structuren herkenbaar die zouden kunnen duiden op dijkrestanten, en zeker niet van dijkrestanten met een hoogte die vergelijkbaar is met de dijkresten in Saeftinghe. Er zijn derhalve noch in de beleidskaarten noch in andere informatiebronnen¹¹ zichtbare aanwijzingen aanwezig dat in het plangebied van de Hedwigepolder resten van veendijken aanwezig zijn. Het is tevens onwaarschijnlijk dat een veendijk aanwezig is in de schorren- en slikkenzone tussen het plangebied en de Schelde. Als in dit gebied dijkrestanten aanwezig zouden zijn heeft het graven van de geulen daarop invloed. De hoogtekaart voor dit gebied (figuur 3.4) geeft geen aanleiding om te veronderstellen dat hier dijkrestanten aanwezig zijn. Ook voor dit gebied geldt dat in de beleidskaarten van gemeente en provincie geen melding wordt gemaakt van overblijfselen van dijken.

Alles samengenomen kan worden geconcludeerd dat het onwaarschijnlijk is dat het ontpolderen van de Hedwigepolder effect heeft op restanten van veendijken.



Figuur 3.3: Hoogtekaart van de Hedwigepolder en een deel van het aangrenzende Verdrongen Land van Saeftinghe (bron: www.ahn.nl)

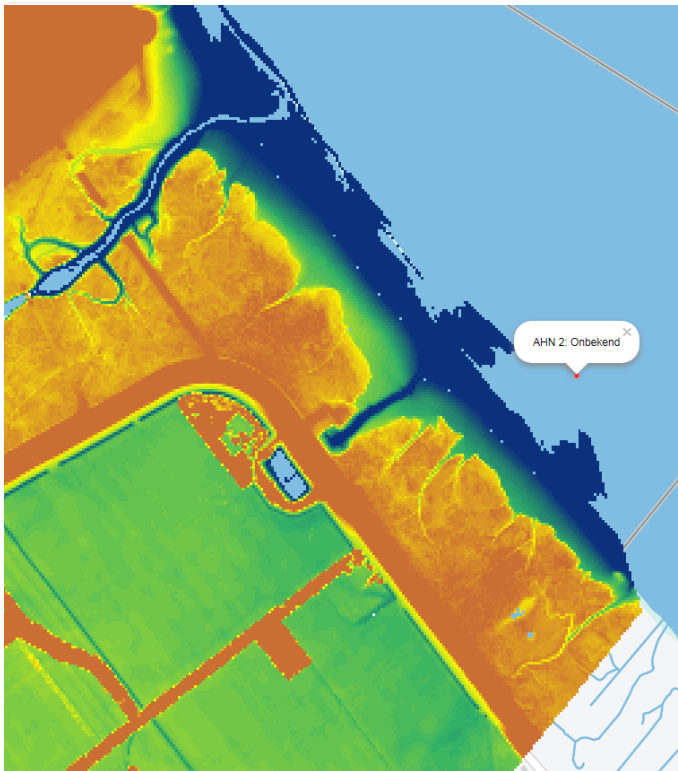
In 1976 zijn bij de toenmalig provinciaal archeoloog Jan Trimpe Burger twee veendijken ter hoogte van het Land van Saeftinghe en de Nederlands-Belgische grens gemeld: een in het noorden in de richting oost-west, die inmiddels door de stroming is weggeschuurd en de dijk die Chamuleau ten onrechte als nieuw heeft opgegeven.

SCEZ-archeoloog Wouter van Dierendonck vertelt dat na Chamuleaus melding is nagegaan wat er al bekend is van veendijken in het gebied. Een verkenning ter plaatse heeft bevestigd dat het om een dijk gaat die al bekend was. Hij loopt in de richting noordnoordoost-zuidzuidwest en is over een lengte van 200 meter te volgen. Er is weinig van de welving van een dijklichaam te zien. De breedte en de hoogte moeten nader worden opgemeten. Dat geldt ook voor de nieuwste veendijk, die iets westelijker dan die van Chamuleau ligt. Deze dijk wordt doorsneden door een geul. Metingen later deze maand moeten nadere informatie geven over de precieze ligging, hoogte, breedte, opbouw en ouderdom. Omdat de dijk in het intergetijdegebied ligt, kan dat werk alleen bij gunstige waterstanden worden uitgevoerd.

⁹ o.a van Omroep Zeeland, 16 augustus 2011, te bekijken via www.youtube.com (zoektermen veendijk hedwige)

¹⁰ Mededeling Jon Coossen, november 2013: Het gaat om een in de jaren '60 opgeworpen dijk om de aanleg van leidingen te faciliteren

¹¹ Een 'bewijs uit het ongerijmde' hiervoor is tevens dat in de zienswijzen over een dergelijke dijk geen concrete opmerkingen worden gemaakt. Als zo'n dijk in de polder aanwezig zou zijn zou ongetwijfeld een inspreker daar concrete informatie over hebben verschaft. In een zienswijze wordt melding gemaakt van een rapport van het bureau Artefact. Dit rapport is echter door de indiener van de zienswijze niet overlegd en ook niet traceerbaar via de reguliere kanalen.



Figuur 3.4: Hoogtekaart van de Scheldeschorren (bron: www.ahn.nl)

3.3 Beschrijving en beoordeling van de effecten op archeologische waarden

In het MER is beschreven (§ 6.2.2.3) dat in het plangebied op 2 à 3 m dikte een cultuurlaag (ploegvoor) aanwezig lijkt te zijn. Ook uit de profielbeschrijvingen in het MER (pagina 147) kan worden afgeleid dat op enige diepte in de bodem een oude ploegvoor aanwezig kan zijn.

De bestaande bodem van het plangebied en daarin mogelijk aanwezige archeologische resten kunnen worden aangetast door vergraving en/of door erosie.

Ontgravingsdiepten in het plangebied

(zie ook hoofdstuk 15 van het MER en p. 32 van het ontwerp-projectplan (bijlage 2a bij ontwerp-RIP)

De graafwerkzaamheden in het plangebied zijn beperkt tot het graven van geulen en kreekaanzetten. Buiten deze geulen en kreekkanalen vindt in het plangebied geen ontgraving plaats. Het ontwerp van het kreekpatroon is voor een belangrijk deel gebaseerd op het historische kreekpatroon. Figuur 3.5 laat zien waar in het plangebied geulen en kreekaanzetten worden gegraven. Vergelijking met de hoogtekaart laat zien dat de geplande kreekkanalen voor een belangrijk deel het patroon van de aanwezige kreekresten in het plangebied volgen. Ter plaatse van (voormalige) kreekkanalen is de archeologische verwachtingswaarde gering. Overigens is het de bedoeling dat het kreekpatroon nog nader kan worden gedetailleerd op basis van het geplande morfologische onderzoek en/of nadere inzichten.

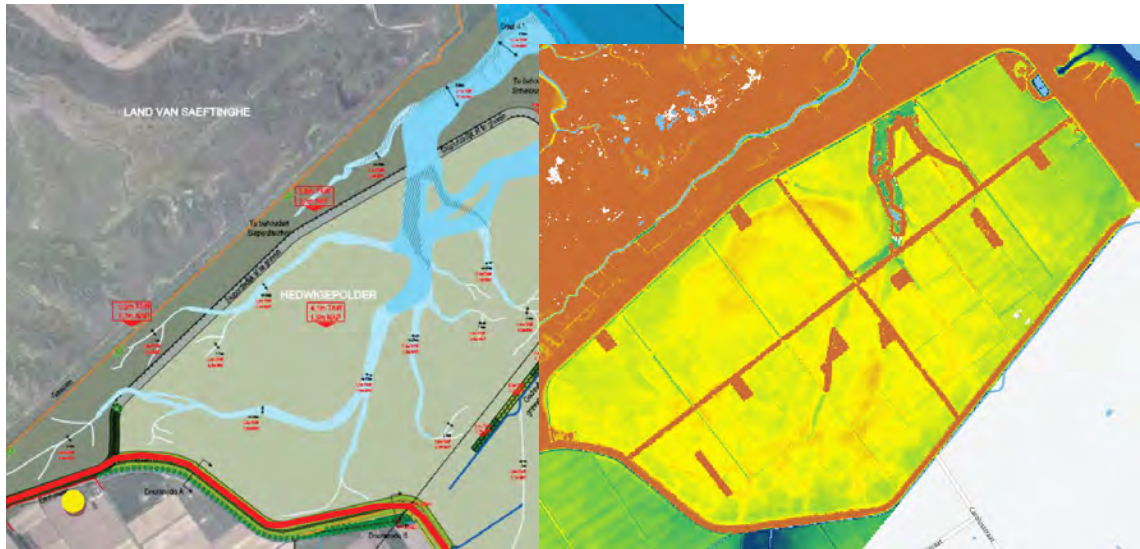
Erosie en sedimentatie

Hoewel de snelheid van opslibbing van het plangebied nog niet kan worden voorspeld en evenmin kan worden voorspeld waar in het gebied geulen, slikken en schorren zullen ontstaan zijn de experts het er over eens dat het plangebied zal opslibben¹². De opslibbing verloopt in het begin relatief snel; na verloop van tijd neemt het tempo van opslibben af. De opslibbing is het grootst in de delen van het plangebied die het verst af liggen van de hoofdgeulen, dat wil zeggen de zone langs de zuidwestelijke nieuwe zeedijk¹³. De kans op erosie doordat geulen zich verplaatsen is in de delen van het plangebied

¹² Zie verslag expertmeeting 24 oktober 2013

¹³ Ook uit het door een inspreker ingediende morfologische modelonderzoek (Svasek-rapport) blijkt een dergelijke proces.

die ver af liggen van de Schelde gering; naar verwachting is sedimentatie hier het dominante proces. Dit betekent dat in de delen van het plangebied waar de hoogste archeologische verwachtingen aan de orde zijn (zuidwestelijk deel; zie figuur 3.1) de kans op verstoring van de bestaande bodem en het bodemarchief door erosie gering is. De (waarschijnlijk) hier aanwezige archeologische waarden worden afgedekt door sediment. Dit bevestigt de conclusies die reeds zijn opgenomen in het MER en het ontwerp van het Rijksinpassingsplan.



Figuur 3.5: Inrichtingsschets met patroon van uit te graven geulen (bron: bijlage 2a bij ontwerp-RIP) en (rechts) hoogtekaart van het plangebied (bron: www.ahn.nl)

Kans op aantasting archeologische waarden

Uit het voorgaande kan worden afgeleid dat de kans op aantasting van archeologische waarden als direct (vergraven) en indirect (erosie) gevolg van de ingreep gering is.

3.4 Grenspalen

In het MER wordt melding gemaakt van (historische) grenspalen in het plan- en studiegebied. Op de actuele CH-kaart zijn in het plangebied twee zogeheten Arenbergpalen aangeduid¹⁴. Arenbergpalen zijn geplaatst door de familie Arenberg om de grens van hun bezittingen zichtbaar te maken. De familie Arenberg had de gebieden van de (huidige) Hedwigepolder en Prosperpolder in bezit en was verantwoordelijk voor de inpoldering van de Prosperpolder (1857) en de Hedwigepolder (1907). Er is nog een klein aantal van deze palen aanwezig. De datering is onduidelijk. De posities van de Arenbergpalen zijn volgens de CH-kaart indicatief. Volgens de SCEZ¹⁵ website is één van deze palen (No. 2) op de Prosperdijk in 2010 nog aanwezig. Deze locatie stemt niet overeen met de situering van de twee palen volgen de CH-kaart en stemt ook niet overeen met foto's van de Arenbergpalen die op internet te vinden zijn. De afbeeldingen op internet suggereren dat het om stenen (en niet om houten) palen gaat. Als deze Arenbergpalen op één van de te verwijderen dijken aanwezig zijn zullen ze als gevolg van het afgraven van de dijken verloren gaan. Het ligt voor de hand de betreffende palen voorafgaand aan het afgraven van de dijken te verplaatsen.

In het MER worden de Arenbergpalen als zodanig niet genoemd. Wel is bij de beschrijving en beoordeling van het agrarisch erfgoed melding gemaakt van grenspalen. In het hoofdstuk over mitigerende maatregelen (paragraaf 9.5.4 in het MER) is onder andere aandacht besteed aan maatregelen voor de grenspalen. In het inrichtingsplan (bijlage 5 bij het IP) is in paragraaf 3.2.2 is het behoud of terugplaatsen van metalen grenspalen en houten eigendomspalen van Van Arenberg als concrete maatregel opgenomen.

¹⁴ De Beleidskaart archeologie van de gemeente Hulst vermeldt deze palen niet

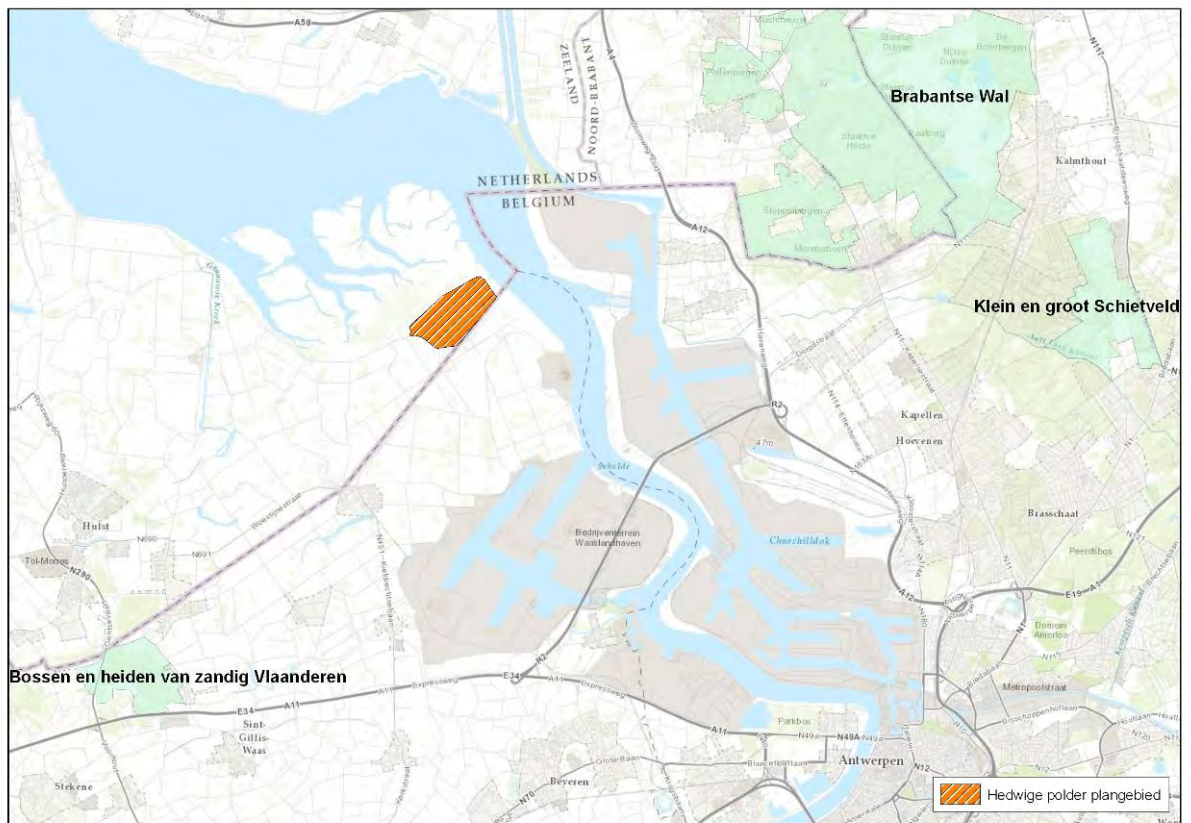
¹⁵ Stichting Cultureel Erfgoed Zeeland

4 Stikstofdepositie op Natura 2000 gebieden

4.1 Inleiding

Als gevolg van de ontwikkeling van de Hedwigepolder zullen er tijdens de voorbereidings- en uitvoeringsfase werkzaamheden plaatsvinden, welke voornamelijk bestaan uit het afgraven en afvoeren van materiaal. Aangezien voor deze werkzaamheden gebruik wordt gemaakt van werktuigen en transportmiddelen met een verbrandingsmotor is sprake van een emissie van luchtverontreinigende stoffen naar de omgeving. Deze emissie kan mogelijk leiden tot negatieve effecten op natuurgebieden in de directe omgeving van de (vaar)wegen waarover de vrijkomende grond wordt afgevoerd.

Om de effecten in beeld te brengen zijn aanvullende berekeningen¹⁶ uitgevoerd voor drie Natura 2000-gebieden in de omgeving van het plangebied (figuur 4.1) teneinde de stikstofdepositie als gevolg van de voorbereidings- en uitvoeringsfase op deze gebieden te bepalen. In dit hoofdstuk is het onderzoek beschreven en zijn de resultaten weergegeven.



Figuur 4.1: Ligging Natura 2000-gebieden ten opzichten van de Hedwigepolder. Op de kaart is het Natura 2000 gebied Westerschelde & Saeftinge niet aangegeven

4.2 Onderzoekopzet

Er zijn stikstofdepositieberekeningen uitgevoerd voor drie nabijgelegen en voor stikstofdepositie gevoelige Natura 2000-gebieden. Het gaat om de gebieden:

- Brabantse Wal inclusief Kalmthoutse Heide (NL en B);
- Klein en Groot Schietveld (B);

¹⁶ In het MER zijn berekeningen opgenomen voor het effect op het aangrenzende Natura 2000 gebied Westerschelde en Saeftinge

- Bossen en heiden van zandig Vlaanderen (B).

De berekeningen zijn op maatgevende punten in de natuurgebieden uitgevoerd, welke op de kortste afstand van de Hedwigepolder dan wel de relevante transportroutes liggen.

Werkzaamheden in de aanlegfase en bronnen van stikstof

De werkzaamheden in de Hedwigepolder bestaan in hoofdzaak uit het afgraven, dumpen en afvoeren van materiaal (grond). De grond wordt afgegraven met graafmachines. Binnen het plangebied wordt deze grond vervoerd naar locaties waar het op vrachtwagens of schepen wordt geladen. Buiten het plangebied vindt het verdere transport plaats via vrachtwagens en schepen. Er is gerekend met twee scenario's voor het jaar 2014:

- 25% afvoer over het water, 75% afvoer over de weg (per as);
- 75% afvoer over het water, 25% afvoer over de weg (per as).

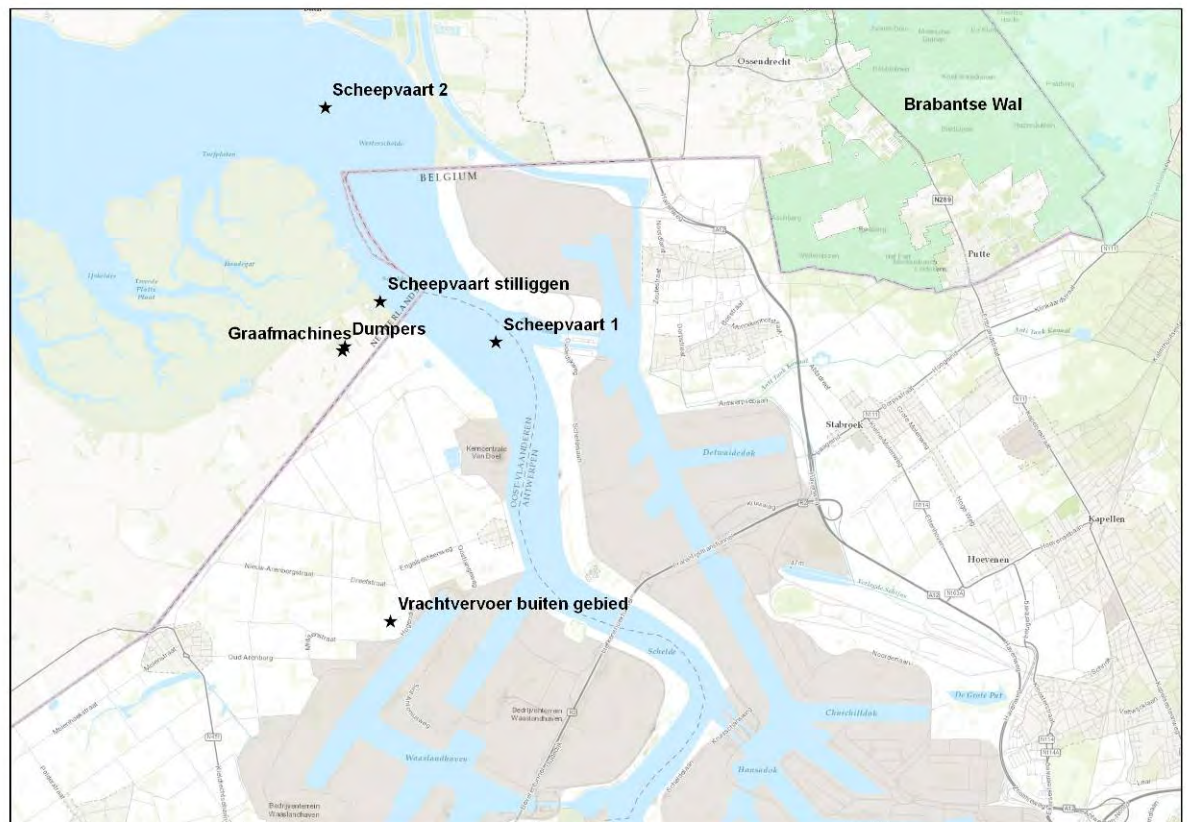
Bronnen

In de berekeningen zijn onderstaande relevante bronnen meegenomen met een relevante bijdrage:

- graafmachines;
- dumpers (vrachtverkeer binnen plangebied);
- vrachtverkeer buiten het plangebied voor de afvoer;
- binnenvaartschepen voor de afvoer (varen en stilliggen).

Om deze bronnen te simuleren zijn diverse puntbronnen gehanteerd in en rondom de polder. Gezien de afstand tot de onderzochte Natura 2000-gebieden is de emissie van een specifieke activiteit geclusterd en door middel van één representatieve bron in de berekening meegenomen. Figuur 4.2 toont de ligging van de puntbronnen.

Voor vrachtverkeer (per as) voor de afvoer van vrijkomende grond is aangenomen dat de grond een bestemming zal hebben in het havengebied van Antwerpen. Aangenomen is dat grond die over een grotere afstand wordt vervoerd per schip zal worden getransporteerd. Verkeersbewegingen van grond-transporten langs de Brabantse wal zijn onwaarschijnlijk.



Figuur 4.2: Locatie bronpunten (geclusterd)

Graafmachines

Met betrekking tot het type graafmachine is aangenomen dat de Caterpillar type 330 CL representatief is qua vermogen en emissie voor de graafmachines. Voor de werkzaamheden is uitgegaan van 2280 uur per jaar voor alle graafmachines voor beide scenario's. Voor het berekenen van de emissies van de werktuigen is gebruik gemaakt van de TNO-rapportage "Emissiemodel Mobile Machines gebaseerd op machineverkoop in combinatie met brandstof Afzet (EMMA)"¹⁷. Er is gebruik gemaakt van de volgende formule:

$$\text{Emissie} = [\text{aantal uur}] * [\text{motorvermogen}] * [\text{lastfactor}] * [\text{emissiefactor}] * [\text{TAF factor}]$$

- Lastfactor = het gedeelte van het gemiddelde volle vermogen van dit machinetype dat gemiddeld gebruikt wordt.
- Vermogen = het gemiddelde vermogen van dit machinetype (kW).
- Emissiefactor = de gemiddelde emissiefactor behorend bij het bouwjaar (g/kWh).
- TAF-factor = aanpassingsfactor op de gemiddelde emissiefactor in verband met de afwijking van de gemiddelde gebruikstoepassing van dit machinetype als gevolg van wisselende vermogensvraag.

Voor de werktuigen zijn de emissiefactoren NO_x en bijbehorende TAF-factor verkregen uit de genoemde TNO-rapportage. Aangenomen is dat de werktuigen minimaal voldoen aan STAGEII (emissie-eisen voor de productieperiode 2001 - 2004) en gedurende hun werkzaamheden gemiddeld 60% van hun totale vermogen gebruiken (de zogenaamde lastfactor). Bovenstaande levert de volgende emissie op:

Tabel 4.1 Emissie graafmachines

Stof	Tijd	Vermogen	Lastfactor	Emissie-factor	TAF factor	Emissie	Emissie*
	(uur)	(kW)		(g/kWh)		(gram/jaar)	(gram/sec)
NO _x	2280	181	0.6	6	0.87	1292514	0.04

* emissie representatief voor een jaargemiddelde seconde

Dumpers

De grond wordt binnen het plangebied vervoerd met dumpers. Om de emissie als gevolg van het rijden met dumpers te bepalen is uitgegaan van een gemiddeld af te leggen afstand van 4 km per dumper. In het scenario met 25% afvoer over het water wordt de rit gemiddeld 250 keer per dag afgelegd gedurende 200 dagen per jaar. Voor het scenario met 75% afvoer over het water is dit gemiddeld 500 keer per dag gedurende 200 dagen per jaar. Dit komt neer op een totale afstand van 200.000 respectievelijk 400.000 km per jaar. Voor de dumpers is uitgegaan van een emissie van zowel NO_x als NH₃. Voor de NO_x-emissie is aangesloten bij de emissiefactoren zoals in maart 2013 vastgesteld door het ministerie van Infrastructuur en Milieu voor stagnerend zwaar vrachtverkeer voor het jaar rekenjaar 2014. Tabel 4.2 toont de emissie van de dumpers voor beide scenario's.

Tabel 4.2: Emissie dumpers

Scenario	Stof	# km/jaar	Emissiefactor	Emissie	Emissie *
		(km)	(g/km)	(gram/jaar)	(gram/sec)
25% over water	NO _x	200000	19.1	3820000	0.12
	NH ₃	200000	0.03	600	1.90E-05
75% over water	NO _x	400000	19.1	7640000	0.24
	NH ₃	400000	0.03	1200	3.81E-05

* emissie representatief voor een jaargemiddelde seconde

Vrachtverkeer buiten plangebied

Een deel van de grond wordt afgevoerd met vrachtwagens over de openbare weg. Voor de berekening is uitgegaan van een ritafstand van 10 km als totaal voor de heen- en terugweg. In het scenario waarbij 25% wordt afgevoerd over het water wordt de rit gemiddeld 175 keer per dag afgelegd gedurende 200

¹⁷ Emissiemodel Mobile Machines gebaseerd op machineverkoop in combinatie met brandstof Afzet (EMMA), TNO (TNO-34-UT-2009-01782_RPT-ML), november 2009

dagen per jaar. Voor het scenario met 75% afvoer over het water is dit ruim 58 keer per dag gedurende 200 dagen per jaar. Dit komt respectievelijk neer op een totale afstand van 350.000 respectievelijk 116.667 km per jaar. Voor het berekenen van de emissie zijn dezelfde uitgangspunten gehanteerd als voor de dumpers, voor de snelheid is echter aansluiting gezocht bij het snelheidstype 'Buitenweg'.

Tabel 4.3: Emissie vrachtwagens

Scenario	Stof	# km/jaar (km)	Emissiefactor (g/km)	Emissie (gram/jaar)	Emissie * (gram/sec)
25% over water	NO _x	350000	5.8	2030000	0.06
	NH ₃	350000	0.03	1050	3.33E-05
75% over water	NO _x	116667	5.8	676667	0.02
	NH ₃	116667	0.03	350	1.11E-05

* emissie representatief voor een jaargemiddelde seconde

Scheepvaart

De afvoer van de grond vindt deels plaats met behulp van binnenvaartschepen. Voor de aan- en afvarende schepen zijn twee puntbronnen gehanteerd, zowel in de richting van de Noordzee als richting Antwerpen. Elk van deze bronnen is representatief voor een afstand van 5 kilometer (5 km leeg heen en 5 km vol terug), waarbij het totale aantal scheepvaartbewegingen gelijkmatig is verdeeld over beide vaarrichtingen.

Voor de schepen is uitgegaan van een gemiddeld laadvermogen van 2.000 m³ wat neerkomt op ca. 3.600 ton. Schepen met een dergelijk laadvermogen behoren tot de motorschepen klasse M8. Voor het aantal scheepsbewegingen zijn onderstaande uitgangspunten gehanteerd.

In het scenario met 25% afvoer over het water wordt 280.000 m³ per jaar afgevoerd met schepen wat neerkomt op 140 schepen die aan- en afvaren (280 bewegingen). Bij een gelijke verdeling over de beide vaarroutes (richting het westen en richting Antwerpen) en af te leggen (enkele) afstand van 5 kilometer is sprake van 700 af te leggen kilometers per vaarrichting. Voor de situatie met 75% afvoer over het water (840000 m³ af te voeren materiaal) is dit 2100 kilometer.

Emissie vaarbewegingen

Voor het varende deel is voor de emissiefactoren aangesloten bij de module Prelude (PRognose Emissie-model LUcht Door tellen van Eenheden, TNO) voor het modelleren van emissies uit de binnenvaart. Onderstaande tabel toont de gebruikte emissiefactoren, gebaseerd op een vaarweg met CEMT-klasse V, motorschepen uit de klasse M8 en de gemiddelde emissies voor binnenvaartschepen in het jaar 2014.

Tabel 4.4: Emissiefactoren varende schepen

Klasse	Status	Emissiefactor	
M8	Geladen	563.89	g/km
M8	Leeg	371.85	g/km

Voor de twee scenario's levert dit de volgende emissies op:

Tabel 4.5: Emissie varende schepen

Scenario	Aantal km	Status	Emissiefactor (g/km)	Emissie Totaal (g/s)
25%	700	Geladen	563.89	0.02
	700	Leeg	371.85	
75%	2100	Geladen	563.89	0.06
	2100	Leeg	371.85	

Emissie stilliggen

Voor de berekening is aangenomen dat de schepen tijdens het laden met draaiende motor stilliggen. Voor de ligtijd is uitgegaan van een halve minuut per laadbeweging met een kraan, een gemiddelde bakinhoud van 4 m³ en twee keer omladen. De totale laadtijd bedraagt hierdoor circa 8,3 uur per schip.

Voor het scenario met 25% afvoer over het water is daarom uitgegaan van 1.167 uren per jaar en 3.500 uren voor het scenario met 75% afvoer over het water.

Voor het totale motorvermogen van de schepen is uitgegaan van het gemiddelde hoofdmotorvermogen van motorschepen in de klassen M8/M9: 1500 kW¹⁸. Aangenomen is dat tijdens het stilliggen maximaal 20% van dit totale motorvermogen wordt aangesproken. Voor het berekenen van de emissie is gerekend met de gemiddelde emissiefactor van de binnenvaartvloot in 2010: 9.4 gram NO_x/kWh¹⁹. Onderstaande tabel toont de emissies voor stilliggende schepen.

Tabel 4.6: Emissie stilliggende schepen

Scenario	Uren stilliggen	Vermogen (kW)	Emissiefactor (g/kWh)	Emissie (gram/jaar)	Emissie * (gram/sec)
25%	1167	300	9.4	3290000	0.10
75%	3500	300	9.4	9870000	0.31

* emissie representatief voor een jaargemiddelde seconde

4.3 Berekeningen

Met behulp van modelberekeningen is de depositiebijdrage als gevolg van de ontwikkeling van de Hedwigepolder bepaald. De effecten van deze ontwikkeling op de betreffende stikstofgevoelige Natura 2000-gebieden zijn berekend met behulp van het rekenprogramma OPS Pro versie 4.3.16 (www.rivm.nl). Bij de berekeningen is uitgegaan van meerjarige meteorologie (1998-2007).

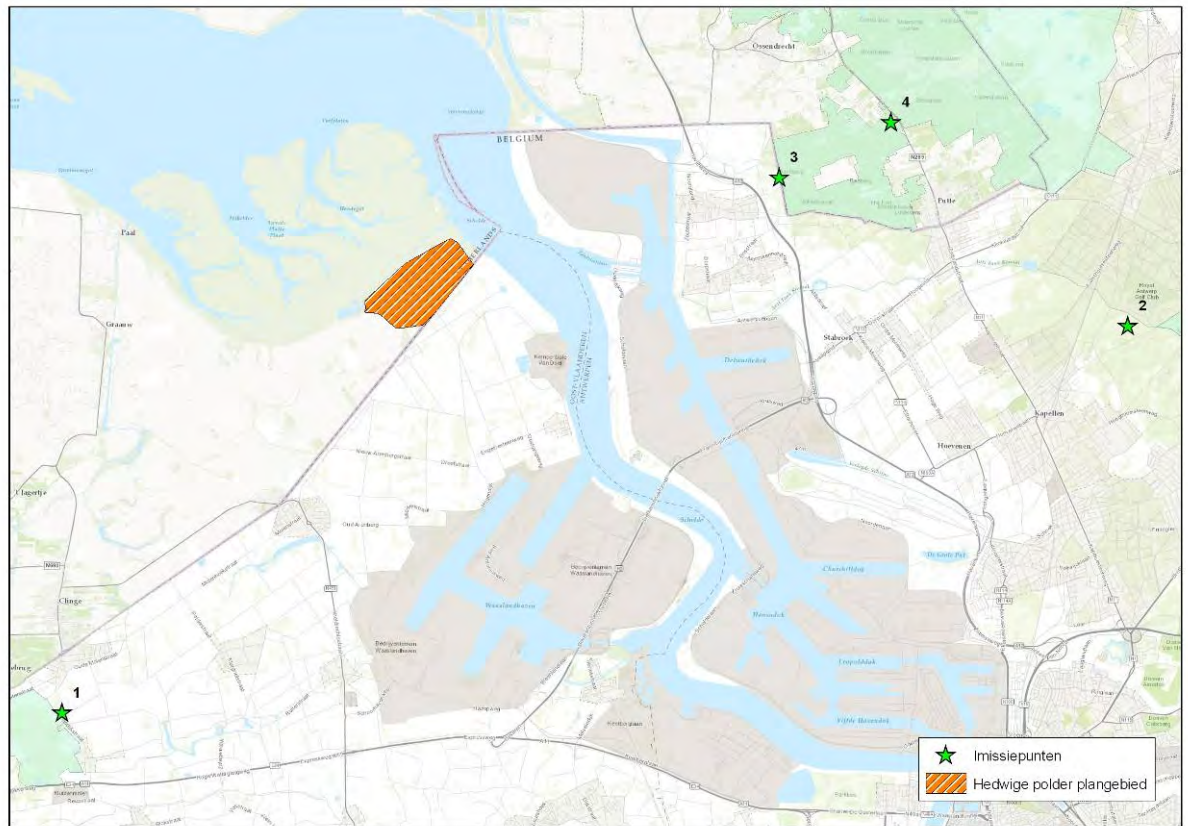
De depositie is bepaald op een 4-tal punten voor de drie meest nabijgelegen Natura 2000-gebieden:

- Brabantse Wal inclusief Kalmthoutse Heide (NL en B);
- Klein en Groot Schietveld (B)
- Bossen en heiden van zandig Vlaanderen (B).

De depositiepunten zijn gelegd op de rand van het betreffende Natura 2000-gebied en kunnen daarmee worden beschouwd als 'worst case' voor de berekende depositiewaarde. De berekeningen zijn per gebied uitgevoerd op vier maatgevende punten. Figuur 4.3 toont de gehanteerde depositiepunten.

¹⁸ Scheepkarakteristieken van nieuwe grote schepen, Marin, 2010

¹⁹ Methodologies for estimating shipping emissions in the Netherlands, ECN, RIVM, TNO)



Figuur 4.3 Ligging depositiepunten

Bij de berekeningen is uitgegaan van de volgende bronkenmerken:

Tabel 4.7: Bronkenmerken gebruikt als input voor het rekenmodel

Bron	x	y	Warmte-inhoud	Bronhoogte
Scheepvaart 1	76582.34	373437.86	0.63	9
Dumpers	73630.70	373351.05	0	1.5
Vrachtvervoer buiten gebied	74520.53	367990.35	0	1.5
Graafmachines	73587.30	373264.24	0	1.5
Scheepvaart 2	73248.41	378013.84	0.63	9
Scheepvaart stilliggen	74317.46	374229.02	0.09	9

De warmte-inhoud van de emissies van de scheepvaart is bepaald op basis Prelude, voor de overige bronnen is er zonder warmte-inhoud gerekend.

4.4 Resultaten

Tabel 4.8 toont de resultaten van de depositieberekeningen voor de vier depositiepunten, waarbij de bijdrage aan de depositie voor NO_x en NH₃ opgeteld zijn:

Tabel 4.8: Resultaten depositieberekeningen

Depositiepunt	x	y	Scenario 25% afvoer over water (mol N/ha/jr)	Scenario 75% afvoer over water (mol N/ha/jr)
1	64537.9	362714.3	0.06	0.09
2	90415.8	372113.4	0.05	0.09
3	81949.1	375715.4	0.12	0.22
4	84666.2	377060.6	0.07	0.13

Bossen en heiden van zandig Vlaanderen

Depositiepunt 1 is maatgevend voor Natura 2000-gebied Bossen en heiden van zandig Vlaanderen in België. De maximale depositie voor beide scenario's is 0,06 mol N/ha/jr in het geval 25% afgevoerd wordt over water. Voor het scenario met 75% afvoer over water is de maximale depositie 0,09 mol N/ha/jr.

Klein en Groot Schietveld

Depositiepunt 2 is maatgevend voor Natura 2000-gebied Klein en Groot Schietveld in België. De maximale depositie voor beide scenario's is 0,05 mol N/ha/jr in het geval 25% afgevoerd wordt over water. Voor het scenario met 75% afvoer over water is de maximale depositie 0,09 mol N/ha/jr.

Brabantse wal

Depositiepunten 3 en 4 zijn maatgevend voor Natura 2000-gebied Brabantse Wal in Nederland en België. De maximale depositie voor beide scenario's is 0,12 mol N/ha/jr in het geval 25% afgevoerd wordt over water. Voor het scenario met 75% afvoer over water is de maximale depositie 0,22 mol N/ha/jr.

Cumulatie

Gezien de zeer geringe bijdrage van de ingreep aan de stikstofdepositie en gezien het tijdelijke karakter (alleen in de aanlegfase) is een nadere van eventuele cumulatie met andere voorgenomen activiteiten niet noodzakelijk.

Aanvulling op het MER Hertogin Hedwigepolder

Projectnr. 225938

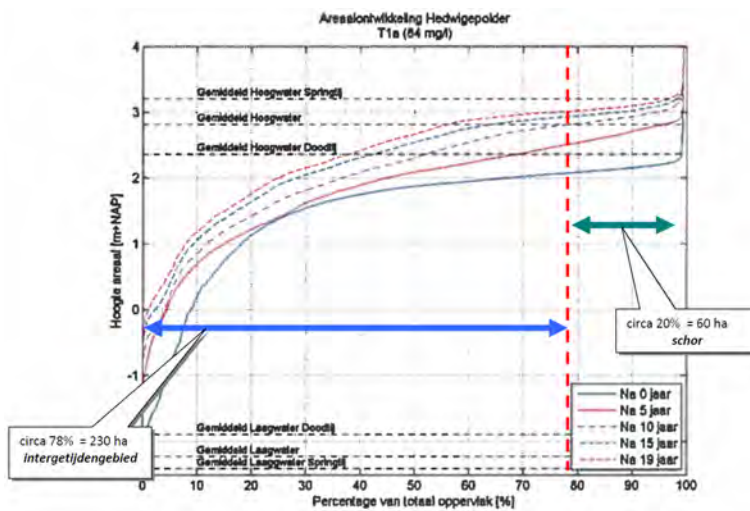
29 november 2013 , versie 1.0



Bijlage 1: Indicatie areaalontwikkeling na ontpolderen

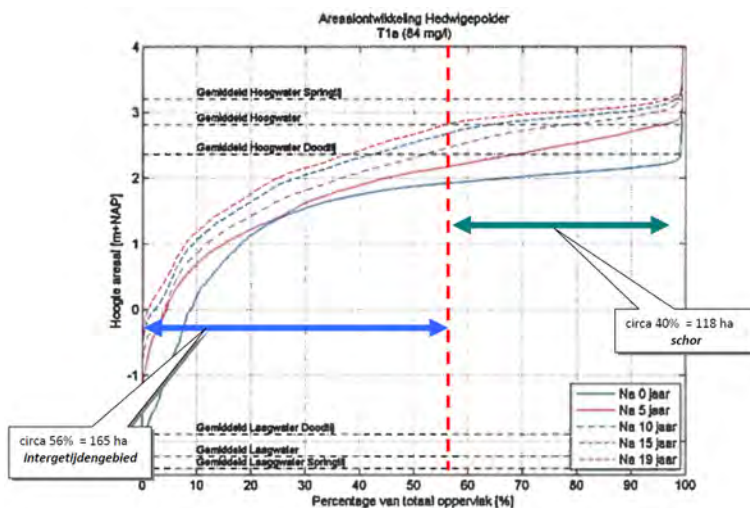
De getalsmatige ontwikkeling van de habitatontwikkeling vóór en ná herinrichting, is in deze bijlage toegelicht.

Voor een indicatie voor de ontwikkeling van het areaal van de diverse habitattypen kan onder andere gebruik worden gemaakt van het rapport van Svasek dat via de inspraakprocedure beschikbaar is gekomen. In de figuren 1 en 2 is met toevoegingen aan de figuren 3.49 en 3.51 uit het Svasek-rapport indicatief aangegeven hoe de verdeling is van het areaal boven gemiddeld hoog water (relatieve hoogteligging die overeenkomt met de vereisten van habitatype H1330A (schor) en tussen gemiddeld hoog- en laagwater (intergetijdgebied). Daarbij is gekeken naar de situatie na 10 jaar en na 19 jaar voor de twee scenario's die door Svasek zijn berekend. Deze benadering leidt ruwweg tot bandbreedte van 120 - 150 ha schor en 140 - 165 ha estuaria in de (dan voormalige) polder. Gezien de eerdere modelberekeningen in het MER en de uitspraken van de experts kunnen deze gegevens van Svasek worden beschouwd als passend binnen de bandbreedte voor de snelheid van opslibben van de Hedwigepolder.

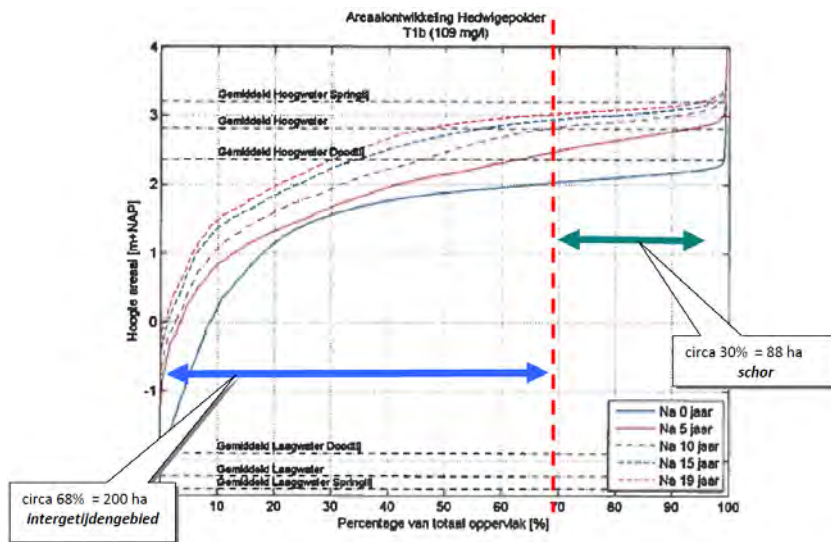


Figuur 3.49: Hypsometrische curve van de Hedwigepolder voor verschillende momenten in scenario T1a. De gemiddelde hoog- en laagwaterstand bij gemiddeld tij, springtij en doodtij zijn eveneens gepresenteerd.

Figuur 1a: Indicatie van de verdeling van de habitattypen in het plangebied na 10 jaar, gebaseerd op figuur 3.49 van Svasek. Scenario met 84 mg slib/l

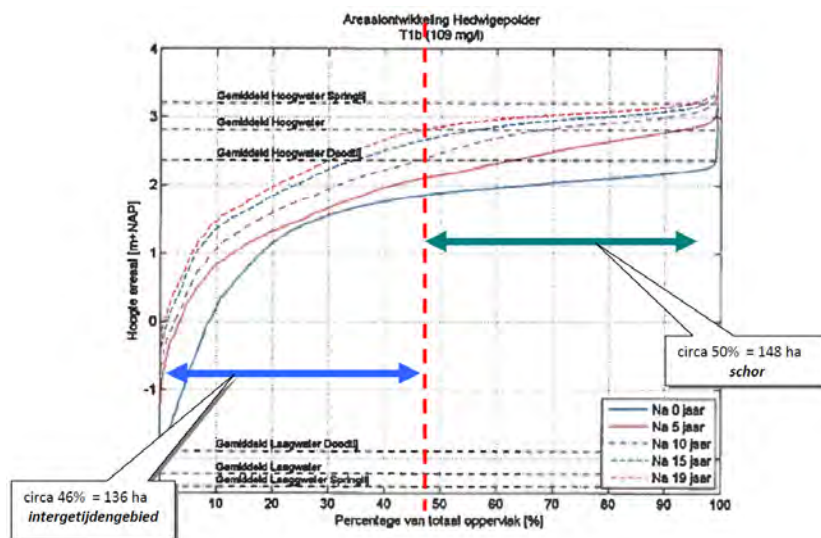


Figuur 1b: Idem, na 19 jaar, gebaseerd op figuur 3.51 van Svasek. Scenario met 84 mg slib/l



Figuur 3.51: Hypsometrische curve van de Hedwigepolder voor verschillende momenten in scenario T1b. De gemiddelde hoog- en laagwaterstand bij gemiddeld tij, springtij en doodtij zijn eveneens gepresenteerd.

Figuur 2a: Indicatie van de verdeling van de habitattypen in het plangebied na 10 jaar, gebaseerd op figuur 3.51 van Svasek. Scenario met 109 mg slib/l



Figuur 2b: Idem, na 19 jaar, gebaseerd op figuur 3.51 van Svasek. Scenario met 109 mg slib/l

Bijlage 2: Verslag expertmeeting 26 november 2013

Expertmeeting 26 november 2013 naar aanleiding van over advies Hedwigepolder commissie m.e.r.

Aanwezige experts: Marcel Taal (Deltares), Thijs van Kessel (Deltares), Dick de Jong (Rijkswaterstaat), Jon Coosen (VNSC), Paul Post (VNSC), Lex Runia (Oranjewoud) en Luc Koks (Oranjewoud).

Voorzitter: Eva Haverkorn, projectleider Hedwigepolder

Toehoorders: Dik Kruis (provincie Zeeland), Robert-Jan Croonen (ministerie EZ)

Aanleiding

De voorzitter licht achtergrond en bedoeling toe. In het voorlopige advies van de commissie m.e.r. wordt niet getwijfeld aan de conclusies van eerdere expertmeetings maar wordt nog wel aanvullende informatie gevraagd over de afweging van de inrichtingsvarianten. Op 20 maart 2013 is daarover een brede expertmeeting gehouden; daar kan deels op worden voortgeborduurd maar naar aanleiding van het voorlopige MER-advies willen we specifiek de relatie tussen inrichtingsvarianten en af te graven schor nog opnieuw bezien. Het is weinig zinvol daar opnieuw zo'n brede expertgroep voor samen te stellen – wat op zo'n korte termijn ook nauwelijks lukt. Volstaan is met een selectie van eerder betrokken experts aangevuld met enige juridische expertise. Centraal staat de ecologische beoordeling maar er liggen ook relaties met juridische beoordelingen in het kader van de NB-wet.

In het voorlopig advies van de commissie m.e.r. naar aanleiding van het MER heeft de commissie geadviseerd op het MER aan te vullen op de volgende punten:

1. Onderbouw waarom bij het voorkeursalternatief aantasting van de natuurlijke kenmerken van het bestaande Natura 2000 gebied Westerschelde & Saefthinghe kan worden uitgesloten;
2. Beschrijf of het voorkeursalternatief kan worden geoptimaliseerd, opdat geen / minder aantasting van de bestaande schorren plaatsvindt en beargumenteer waarom een eventuele resterende aantasting voor het doelbereik van het project noodzakelijk.

We volgen de 2 vragen van de commissie m.e.r.

1. Onderbouw waarom bij het voorkeursalternatief aantasting van de natuurlijke kenmerken van het bestaande Natura 2000 gebied Westerschelde & Saefthinghe kan worden uitgesloten.

Luc Koks licht toe hoe het voorkeursalternatief tot stand is gekomen. Het doel is te komen tot natuurherstel. Vaststaat dat de estuariene natuur wordt uitgebreid. Dit is niet mogelijk zonder vergraven van een deel van het schor omdat het water toegang moet worden geboden. In de initiële fase kost dat een beperkt oppervlakte schor maar op hetzelfde moment ontstaat ter plekke wel habitat 'estuarium'. In een latere fase is er weer sprake van uitbreiding van schor. Dergelijke dynamiek is eigen aan het systeem van ontstaan, successie en afbraak en is derhalve geen aantasting van de natuurlijke kenmerken.

Luc Koks licht ook nog toe dat er in het MER en de Natuurbeschermingswetvergunningaanvraag een fout is geslopen. De oppervlakte af te graven schor is niet maximaal 52 ha zoals in

de tekst staat maar maximaal 26 ha. Het is een banale fout bij het opmeten van de oppervlakte. Met andere woorden, het inrichtingsplan zelf is ongewijzigd. Het principe dat er schor moet worden afgegraven blijft ook hetzelfde. Alleen de aantasting is minder groot dan verondersteld.

We bespreken dat voor het Natura 2000 gebied Westerschelde & Saeftinghe een aantal instandhoudingsdoelstellingen gelden. Het vergraven van de schorren betekent direct na de ingreep een tijdelijke vermindering binnen het ene habitat (H1330A) type, maar een vermeerdering binnen het andere habitatype (H1130). Binnen 10 jaar (verwacht wordt dat dit eerder is), zal ook habitatype H1310A (pionierschor) en H1330A, rekening houdend met de uitbreiding in de Hedwigepolder, zijn toegenomen. In aanvulling hierop wordt ook besproken, dat het vergraven van de schorren in feite niet gezien moet worden als een aantasting van Natura 2000 gebied Westerschelde & Saeftinghe, maar eerder als het terugzetten in successiestadium is van betreffende delen van het gebied wat meer dynamiek mogelijk maakt (van schor terug naar Estuaria waarna weer schorvorming kan beginnen; in feite een natuurlijke schorcyclus).

Dick de Jong geeft aan dat 26 ha schor op een totaal van 2800 ha schor natuurlijk geen aantasting van de natuurlijke kenmerken van het hele estuarium kan inhouden; we praten over 1% van het schor.

Er wordt stilgestaan bij de tijdelijkheid. Op grond van eigen inschatting maar ook op grond van verwachtingen van Svašek wordt verwacht dat in 10 jaar tijd zo'n 20% van de oppervlakte zich tot schor ontwikkelt. Dat betekent dat in 10 jaar tijd al gauw het dubbele aan jong schor terug is in vergelijking met het maximale verlies.

We bespreken dat de landelijke staat van instandhouding voor Schorren en zilte graslanden (H1330A) gunstig is. De oppervlakte aan schorren en zilte graslanden is in de afgelopen eeuwen sterk afgenomen, maar de laatste decennia (na de afronding van de Deltawerken) min of meer stabiel. Het huidige oppervlak is op zich voldoende voor een duurzaam behoud van de levensgemeenschappen. Voor het Natura 2000 gebied Westerschelde & Saeftinghe geldt desondanks een doelstelling tot uitbreiding van het oppervlak (en verbetering van de kwaliteit). Marcel Taal geeft aan dat er een uitbreidingsopgave voor schor is in de Westerschelde maar dat die met name geldt voor het westelijke deel. In het oostelijk deel is al meer schor en komt er via de uitbreiding van de estuariene natuur ook nog bij. En ter plekke van het afgegraven schor komt zoals gezegd wel 'estuarium'.

Er wordt op gewezen dat er 'oud schor' verdwijnt maar 'jong schor' ontstaat wat als een kwaliteitsverbetering wordt gezien.

Ecologisch gezien kun je naar het project niet anders kijken dan een samenhangend geheel van maatregelen; opsplitsen van aparte maatregelen is ecologisch gezien merkwaardig. Paul Post wijst op de relatie met de juridische beoordeling. De bedoeling van de Natuurbeschermingswet is behoud en ontwikkeling van Natura 2000-gebieden. De ontpoldering dient dat doel. Maar juridisch is de vraag of dan elk afzonderlijk onderdeel van die maatregel – bijv tijdelijk verlies aan schor – weer apart en losstaand beoordeeld moet worden. Uit jurisprudentie kan worden afgeleid dat tijdelijk verlies aan habitats met een hersteltijd van 10 jaar niet tot significant negatieve effecten hoeft te leiden. Kernpunt is dat de natuurlijke kenmerken van het gebied door de ingreep niet worden aangetast. Uit de Passende Beoordeling blijkt dat de natuurlijke kenmerken door het project juist worden hersteld en versterkt. Een tijdelijk en beperkt verlies aan bestaande habitats doet daaraan geen afbreuk.

De experts stellen vast dat in ecologische zin er geen sprake van kan zijn dat initieel verlies van maximaal 26 ha schor leidt tot aantasting van de natuurlijke kenmerken van

het systeem. Er is sprake van een omzetting van een beperkte oppervlakte huidig oud schor naar het habitat 'estuarium'. Deze omzetting is een ondeelbaar element van de maatregel om juist de natuurlijke kenmerken van het systeem te verbeteren (te herstellen) d.w.z. de ontpoldering. Zonder afgraving schor geen natuurherstel via het creëren van estuariene natuur in de Hedwigepolder.

De argumenten op een rij:

- **het initieel verlies is inherent aan de maatregel natuurherstel en die leidt zeker tot verbetering van de natuurlijke kenmerken;**
- **tijdelijk schorverlies past in de kenmerken van het systeem waar het gaat om dynamiek en regeneratie;**
- **het gaat om een uiterst beperkte omvang van (inmiddels gecorrigeerd) 26 ha.; 1% van de oppervlakte schor in Natura 2000-gebied Westerschelde & Saeftinghe;**
- **binnen 10 jaar is naar verwachting ongeveer de dubbele hoeveelheid schor terug;**
- **er is tijdelijk schorverlies maar tegelijkertijd winst voor het habitattype estuarium;**
- **oud schor verdwijnt en jong schor komt terug; dit past in de natuurlijke dynamiek.**

2. Beschrijf of het voorkeursalternatief kan worden geoptimaliseerd opdat geen/minder aantasting van de bestaande schorren plaatsvindt en beargumenteer waarom een eventuele resterende aantasting voor het doelbereik van het project noodzakelijk is.

Luc Koks en Lex Runia wijzen op de geschiedenis van de keuze van het voorkeursalternatief. Dick de Jong en Jon Coosen bevestigen dit. Daarin is de tendens zichtbaar dat er steeds verdere beperking heeft plaatsgevonden van de schorafgraving.

Aan de hand van een grafiek wordt de afweging geschetst tussen enerzijds beperken van de aantasting van bestaande natuur en anderzijds het doel te komen tot een langdurige en maximale dynamiek in het gebied. Dat er estuariene natuur ontstaat als doel staat vast maar het is de bedoeling dat er meteen na de ontpoldering een gewenst intergetijdengebied ontstaat en dat er sprake is van een langdurige ontwikkeling en maximale dynamiek. Aanvankelijk is begonnen met alternatieven die de toegang zo groot mogelijk maakten, waardoor de dynamiek maximaliseerde maar wat ook de schorafgraving nodig maakte (tot wel 45 ha in het Nederlandse deel van het plangebied). Om diverse redenen is uiteindelijk in het voorkeursalternatief de toegang beperkt tot 2 toegangseuelen en een schorafgraving van maximaal 26 ha.

Alle experts maken duidelijk dat er altijd sprake zal zijn van schorafgraving om tenminste het water toegang te geven tot de Hedwigepolder. Jon Coosen geeft aan dat ook bij de Prosperpolder – waar beperken van schorafgraving een hogere prioriteit had en maximale dynamiek minder prioriteit gelet op de specifieke Vlaamse situatie – schorafgraving nog altijd onvermijdelijk is.

Dick de Jong geeft aan dat het belangrijk is te constateren dat er gekozen is voor hoge prioriteit voor een direct functionerend intergetijdengebied met een langdurige en hoge dynamiek en vanuit dat vertrekpunt gezocht wordt naar optimalisering waarbij zo min mogelijk schor wordt afgegraven. Maar de keuze is niet geweest de hoogste prioriteit geven aan het beperken van de schorafgraving ten koste van de beoogde dynamische ontwikkeling. Ter illustratie: je kunt misschien volstaan met een opening om water toe te laten – gelet op de volumes die toegang moeten krijgen om het gebied te ontwikkelen zijn dat nog forse openingen – maar als je ook

golfslag wil toelaten, essentieel voor de dynamische ontwikkeling – stelt dat hogere eisen aan de toegangsbreedte.

Jon Coosen merkt op dat in het verleden met experts is gekeken naar de maatvoering van de toegangen met verschillende invalshoeken. Als je vooral kijkt naar het volume komt steeds dezelfde maatvoering terug die nodig is om voldoende vloed- en ebstromen te realiseren. Het ontwerp voor de Hedwigepolder is daarop gebaseerd. Het beperken van 2 toegangen tot 1 toegang heeft in dat opzicht ook niet zoveel zin want voor het volume is dan een ruimere toegang nodig.

Thijs van Kessel en Marcel Taal brengen nog een ander element in. We spreken in principe alleen over aanzet die wordt gegeven met afgraving. Maar de natuur zal ook voor een deel zijn eigen weg kiezen. Indien de doorsnede van de initieel gegraven geulen te nauw wordt gedimensioneerd kunnen deze zich door de stroming ook gaan verbreden en zo schor alsnog doen verdwijnen. Verder geeft Thijs van Kessel aan dat modelmatig de effecten van meer of minder afgraven van schor op de mate van golfwerking wel in kaart te brengen zijn maar dat dat ook marges en onzekerheden heeft.

Al met al is de conclusie dat je praat over beperkte varianten van optimalisering binnen het voorkeursalternatief dat gebaseerd is op de keuze van het ontwikkelen van langdurige en hoge dynamiek als prioriteit en vervolgens via optimaliseren rekening houdend met de gevolgen voor het bestaande schor. In die zin is het verder uitdetailleren in de besteksfase – inclusief de ontwikkeling van een verfijnder model - een verstandige keuze en doet het niet veel toe of af aan de hoofdkeuze voor het voorkeursalternatief.

Lex Runia geeft aan dat eigenlijk niet naar het totaal van 26 ha gekeken kan worden maar dat het onderverdeeld is in schordelen die met verschillende redenen worden afgegraven. In principe gaat het 1) om schorophoging tot een kleiberm in verband met veiligheidsredenen en mitigerende maatregelen langs de leidingendam (een absolute noodzaak vanwege veiligheid) en 2) om schorafgraving om toegang van het water überhaupt mogelijk te maken. En punt 3) het zorgen van voldoende invloed van golven, zorgend voor dynamiek.

Anderen geven aan hoe die 2 geulen werken. Als je kijkt naar de twee geulen die nu voorzien zijn, dient de noordelijke geul door het Sieperdaschor beschouwd te worden als de hoofdgeul. Deze sluit aan op het oude kreekrestant in de Hedwigepolder. In het Svasekrapport wordt hierover aangegeven dat deze geul na 20 jaar nog steeds ongeveer op dezelfde locatie zal liggen. Dit kan, aldus het Svašekrapport (pagina 27-28) verklaard worden aan de hand van de karakteristieken van het getij. Geulen zijn geneigd zich te richten op de dominante stroming. Hier is de vloedstroom dominant, en de meest noordelijke geul is dan ook op de vloedstroming gericht.

Als de zuidelijke geul door de Hedwige niet gegraven zou worden, zou de noordelijke geul door het Sieperdaschor breder gemaakt moeten worden om toch een voldoende in- en uitstroom van water te verzekeren. Per saldo zal dat maar een beperkt effect hebben op de totale schorafgraving.

Het niet uitgraven van de zuidelijke geul zou ook om een andere reden niet direct leiden tot minder schorvergraving, omdat het schor voor de Hedwigepolder toch moet worden weggegraven. Dit moet, om voor de realisering van estuariene natuur in de Hedwigepolder niet alleen de in- en uitstroom van water essentieel is, maar ook de golfdynamiek. Afgraven van een deel van het schor is hiervoor noodzakelijk: er moet golfslag komen in de Hedwigepolder.

Dit beeld wordt door de experts gedeeld.

Er blijft uiteraard gezocht worden naar optimaliseringen in de beschikbare marge maar er is geen wezenlijk ander alternatief beschikbaar. Bij de voorbereiding van de bestekken voor de uitvoering kan met behulp van modelinstrumentarium (met hydrodynamica en golfwerking) de mogelijke verdere beperking worden berekend. De verwachting is dat dit nog maximaal 10-20% van de 20 ha. schorafgraving voor de geulen kan beperken. Dit betekent dat de bandbreedte voor de afgraving van schor, gesteld zou moeten worden op maximaal 26 ha en minimaal 22 ha. Dat het minimum binnen deze bandbreedte bij de uitvoering opgezocht zal worden, wordt geborgd door voorgenomen modelstudie die ook gericht is op minder vergraving vanwege de uitvoeringskosten..

De experts stellen vast dat het voorkeursalternatief gebaseerd is op het creëren van estuariene natuur waarbij van meet af aan een intergetijdengebied functioneert en gestreefd wordt naar een zo lang mogelijk proces van veel estuariene dynamiek. Maar zelfs als alleen het doel 'creëren van estuariene natuur' zou zijn, vergt dat het ontwikkelen van een toegang voor voldoende water en zal dit leiden tot afgraving van schor.

Binnen dit gegeven is in de weg naar de keuze van het voorkeursalternatief al in hoge mate sprake geweest van een optimalisering met als gevolg een steeds verdere beperking van de schorafgraving. In het voorkeursalternatief is dat teruggebracht van ca. 45 ha tot maximaal 26 ha. Deze 26 ha is opgebouwd uit schorafgraving voor verschillende te onderscheiden (maar niet altijd exact te scheiden) doelen nl. veiligheid/mitigerende maatregelen leidingendam (wat zondermeer nodig is), een tamelijk vaste maatvoering die nodig is voor de benodigde in- en uitstroom van watervolumes (gekoppeld aan komberging) en schorverlaging naast de stroomgeulen voor het toelaten van golfslag ten behoeve van de gewenste dynamische processen.

Verder optimalisering kan eigenlijk alleen gevonden worden in kleine marges van precieze geulgrootte en in de breedte waar schorverlaging nodig is voor de golfdynamiek. Het gaat dan om het beperkt variëren binnen het gekozen voorkeursalternatief wat in de fase naar het bestek dient te gebeuren zo mogelijk ondersteund met verder verfijnde modellen. Die optimalisatie heeft dan betrekking op ca. 20 ha (26 ha verminderd met de 3 ha langs de leidingendam, die altijd nodig zijn voor de veiligheid) die te maken hebben met de toegangen voor water en golven. Het enige ander alternatief (bijv. 1 toegang i.p.v. 2) zal vanwege de daarmee gepaard gaande grotere maatvoering en de noodzaak om golfslag toe te laten niet leiden tot wezenlijk minder schorafgraving, los van andere aspecten die bij een dergelijk keuze van belang zijn. Een verdere optimalisatie kan wellicht 10-20% minder schorafgraving van de maximaal 20ha bij de geultoegangen betekenen. De bandbreedte is daarmee maximaal 26 ha en minimaal 22 ha.

Aanvulling bij het MER RIP Hedwigepolder

Projectnr. 225938
29 november 2013



Bijlage 3: Notitie actualisatie vogelgegevens

Aanvulling bij het MER RIP Hedwigepolder

Projectnr. 225938
29 november 2013



nummer 1
datum 19 september 2013
aan Eva Haverkorn
van Luc Koks
kopie
project Herinrichting Hedwigepolder
projectnummer 225938.03
betreft MER Hedwigepolder - reactie op opmerkingen CieMER

Inleiding

De voorliggende Memo is opgesteld naar aanleiding van vooroverleg met de Commissie m.e.r. over het MER 'Ontwikkeling van een intergetijdengebied in Hedwigepolder en Prosperpolder'. De memo gaat in op de passende Beoordeling Inrichtingsplan.

Passende Beoordeling Inrichtingsplan

Naar aanleiding van de opmerkingen van de Commissie m.e.r. is een analyse uitgevoerd van actuele gegevens over de aanwezigheid van vogels in het plangebied en is in beeld gebracht of en in hoeverre de actuele vogelgegevens invloed hebben op de conclusies die op basis van de informatie in het MER zijn getrokken.

Met betrekking tot de actualiteit van de gebruikte vogeldata ten behoeve van het MER geven wij onderstaand inzicht in de overwegingen met betrekking tot de actualiteit van de vogeldata in het MER en de doorwerking van geactualiseerde gegevens. Deze worden hieronder achtereenvolgens toegelicht.

1. Overwegingen actualisatie vogeldata in MER

Bij aanvang van het project is gekozen voor een aanpak van het MER en Passende Beoordeling die qua opzet voldoende robuust is om aan te sluiten bij enerzijds de aard van het dynamische systeem van het slikken- en schorregebied, en anderzijds het MER van 2007. Een systeemgerichte analyse van het gebied staat daarin voorop; de aanpak is voor wat betreft de effectbeoordeling niet gebaseerd op exacte aantallen op specifieke deellocaties. Dit is mede ingegeven door het feit dat de aantallen vogels in het plangebied van jaar tot jaar sterk fluctueren. De focus op de systeemgerichte aanpak is gebaseerd op het inzicht dat geactualiseerde gegevens geen andere inzichten zouden bieden op de gehanteerde systeemgerichte effectbeoordeling. Deze (aanpak van) de effectbeoordeling in het MER is ook als zodanig geaccepteerd bij de toetsing van het grensoverschrijdende MER in de Vlaamse procedure in 2007 waarna vervolgens voor dat deelgebied de besluitvorming in België heeft ook plaatsgevonden. De aanpak van de Passende Beoordeling voor de vergunning Natuurbeschermingswet 1998 is afgestemd met het bevoegd gezag, het Ministerie van EZ. Voortbordurend op de Passende Beoordeling voor het MER en IP is ingestemd met het feit dat enerzijds geactualiseerde gegevens niet tot een andere effectbeoordeling zouden leiden en anderzijds dat het proces alsnog erin voorziet dat geactualiseerde gegevens toch beschikbaar (moeten) komen in de nadere concrete fase in de planvorming. De nadere geactualiseerde en gedetailleerde gegevens zijn met name bedoeld om mitigerende maatregelen ten tijde van de uitvoering verder vorm te geven. In het MER en de Passende Beoordeling is geoordeeld dat het project uitvoerbaar en vergunbaar is, in de overtuiging dat nadere actualisatie en detaillering van informatie leiden tot mitigerende maatregelen waarmee voor de meest kritische soorten significant negatieve effecten kunnen worden uitgesloten.

Met de hierboven genoemde visie op de aanpak van MER en Passende Beoordeling in het achterhoofd, is het de vraag of actuele informatie met betrekking tot de verspreiding van vogels in het plangebied, zou hebben geleid tot een andere conclusie in de MER en de Passende Beoordeling. In Deel II van de voorliggende Memo wordt deze vraag beantwoord.

2. Doorwerking actualisatie vogeldata in MER

In het plangebied zijn afgelopen jaren uiteenlopende tellingen uitgevoerd van vogels binnen de grenzen van het plangebied Herinrichting HHP. In het kader van de Nbwet is het deel van het plangebied dat ligt

binnen de grenzen van het Natura 2000-gebied van belang. Het betreft in hoofdzaak het Sieperdaschor, maar daarnaast ook de Scheldeschorren.

Na oriëntatie op de beschikbare bronnen en de beoogde toepassing van de geregistreerde waarnemingen, zijn de volgende actuele data beschikbaar:

1. integrale broedvogelkartering 2012 Verdrongen land van Saeftinghe (inclusief Sieperdaschor)
2. hoogwatertellingen (HW) en laagwatertellingen (LW) in Sieperdaschor en Scheldeschorren.
3. inventarisatie broedvogels Sieperdaschor 2013 (*in prep.*)

De gegevens uit de bronnen '1' en '2' zijn gebruikt voor de actualisatie van de Passende Beoordeling bij het MER voor de effectbepaling op respectievelijk broedvogels en niet-broedvogels. Deze data sluiten goed aan bij het MER-beoordelingskader. De inventarisatie in 2013 van broedvogels in het Sieperdaschor betreft geen integrale inventarisatie van Saeftinghe maar is gericht op het Sieperdaschor. Ze zal worden gebruikt bij de verdere uitwerking van mitigerende maatregelen als voorbereiding op de contracteringsfase.

Ad 1. Broedvogelkartering 2012 (voor broedvogels)

Natuurbeschermingsvereniging De Steltkluut en Stichting Het Zeeuwse Landschap voeren eens per 10 jaar een integrale broedvogeltelling en -kartering uit van het Verdrongen Land van Saeftinghe, inclusief het Sieperdaschor.

De resultaten zijn opgenomen in een rapportage bestaande uit verspreidingskaarten met toelichting. De rapportage is nog niet gereed en is onderhands in concept-vorm beschikbaar gesteld voor het project. Met de uitlevering van de gegevens geeft de eigenaar van de gegevens te kennen dat de gegevens volledig betrouwbaar zijn en in ongewijzigde vorm in een later op te leveren definitieve rapportage worden opgenomen.

De actualisatie van bovengenoemde data voor 'broedvogels' leidt tot de een aanvulling van de basisgegevens (hoofdstuk 3) en aanpassing van de effectbeoordeling (hoofdstuk 4) op basis van geactualiseerde gegevens voor de vogelsoorten waarvoor het Natura 2000-gebied instandhoudingsdoelstellingen zijn geformuleerd.

De resultaten van de actualisatie 'broedvogels' zijn integraal opgenomen in [Bijlage 1](#) bij deze notitie.

Ad 2. HW- en LW-tellingen (voor 'niet-broedvogels')

De HW- en LW-tellingen betreffen de jaarrondtellingen van vogels die in het gebied aanwezig zijn tijdens laagwater (overwegend foeragerend) en tijdens hoogwater (overwegend overtijend). Beide typen telgegevens geven een goede indruk van de aantallen vogels die in het gebied aanwezig zijn. De gegevens zijn opgevraagd voor de afgelopen 5 jaar (2008 - 2012).

De actualisatie van bovengenoemde data voor 'niet-broedvogels' leidt tot een aanvulling van de basisgegevens (hoofdstuk 3) en aanpassing van de effectbeoordeling (hoofdstuk 4) op basis van geactualiseerde gegevens voor de vogelsoorten waarvoor het Natura 2000-gebied instandhoudingsdoelstellingen zijn geformuleerd.

De resultaten van de actualisatie 'niet-broedvogels' zijn integraal opgenomen in [Bijlage 2](#) bij deze notitie

Ad 3. Broedvogeltellingen Sieperdaschor 2013

De bevindingen van de broedvogeltellingen in 2013 (rapportage in voorbereiding) wijken inhoudelijk niet af van de bevindingen uit 2012. De rapportage van de tellingen is voorzien eind 2013.

3. Conclusie actualisatie vogeldata

Uit de analyse van data en effectbeoordeling zoals beschreven in Bijlage 1 en Bijlage 2 voor respectievelijk broedvogels en niet-broedvogels, blijkt dat de actualisatie van vogeldata voor beide categorieën niet leiden tot een andere conclusie in de Passende Beoordeling bij het MER ten aanzien van de effectbepaling en de kans op significante effecten. Belangrijke voorwaarde bij het uitsluiten van significante effecten is de nadere uitwerking van de genoemde mitigerende maatregelen met betrekking tot fasering van versturende werkzaamheden in ruimte en tijd. Voor enkele locaties en enkele specifieke soorten is maatwerk nodig om het effect van de realisatiefase op de soort te minimaliseren.

Bijlage 1 Actualisatie vogeldata - 'broedvogels'

De actualisatie van broedvogels wordt gepresenteerd als aanvulling ('*Actualisatie 2013:...*') op de oorspronkelijke tekst uit de Passende Beoordeling in het MER. (tekst uit par. 3.2.1 en 3.2.2 uit het MER).

3.2.1 Voorkomen 'kwalificerende' broedvogels (NL)²⁰

- **Bruine Kiekendief:** De Bruine Kiekendief is een soort die voorkomt in open landschappen met grote moeras- en rietvegetaties. Vanaf de 70-er jaren is het aantal broedvogels in het Natura 2000-gebied geleidelijk in aantal toegenomen tot een maximum van 23 paren in 2003 in het Verdrongen Land van Saeftinghe en 1 op het Sieperdaschor. Een omvangrijke slaapplek (> 100 exemplaren) bevindt zich in het Verdrongen Land van Saeftinghe. Het jachtgebied van deze soort reikt tot in de achterliggende polders (buiten het Natura 2000-gebied). *Actualisatie 2013:* In 2012 zijn 32 broedparen vastgesteld, waarvan 20 in Saeftinghe (4 west, 2 midden, 4 oost) en 10 in Sieperdaschor. (IHD: 20 broedpaar)
- **Kluut:** De Kluut nestelt op kale of schaars begroeide, vaak buitendijkse terreinen, zoals kwelders, strandvlakten, zandplaten, afgesloten zeearmen, inlagen en kreken, opspuitterreinen en ingepolderde gebieden. Het broedvoorkomen is grotendeels beperkt tot het Wadden-, Delta- en IJsselmeergebied. Na de broedtijd concentreert de soort (zowel eigen broedvogels, hun jongen als vogels van elders) zich in de meest slibrijke delen van het Waddegebied, het Deltagebied en de Oostvaardersplassen. De soort komt tot broeden in het oostelijk deel van het Sieperdaschor (enkele paren hooguit), en in Saeftinghe. In Saeftinghe is de Kluut van oudsher een broedvogel in enkele 100'en paren. De stand in Saeftinghe kenmerkt zich echter door sterke fluctuaties. *Actualisatie 2013:* In 2012 laag aantal van 14 broedpaar, waarvan 1 in Sieperdaschor (west) en 13 in Saeftinghe. (IHD: 2000 broedpaar)
- **Bontbekplevier:** De Bontbekplevier broedt bij voorkeur op schaars begroeide plekken, zoals stranden, duinranden, laagtes bij zeedijken, strandweiden en oevers van meren, plassen en rivieren, maar ook op akker- en weiland, kunstmatige zandafzettingen en opspuitterreinen. Tijdens de trek (augustus / september) zijn grote aantallen aanwezig in het Deltagebied en ook in de winter is dit gebied van belang. De soort komt uitzonderlijk tot broeden in (het oostelijk deel van) het Sieperdaschor, maar broedt wel in Saeftinghe (10-tal paar ieder jaar), en overwintert ter hoogte van Saeftinghe in grote aantallen. *Actualisatie 2013:* In 2012 1 broedgeval in Sieperdaschor (west) en geen in Saeftinghe (IHD: 100 broedpaar)
- **Strandplevier:** Broedgebieden van de Strandplevier worden gekenmerkt door kale of schaarse begroeiing in open terreinen in de omgeving van meestal zoute of brakke wateren. De soort komt sporadisch tot broeden in het oostelijk deel van het Sieperdaschor, en broedt in Saeftinghe. Langs de volledige Westerschelde (= Natura 2000-gebied 'Westerschelde & Saeftinghe') broeden circa 40 à 50 paar de laatste jaren. *Actualisatie 2013:* In 2012 7 broedpaar waarvan 4 in Sieperdaschor (oost) en 3 in Saeftinghe. (IHD: 100 broedpaar).
- **Zwartkopmeeuw:** Het zwaartepunt van de verspreiding ligt in het Deltagebied. Er wordt vooral gebroed op door de mens gecreëerde terreinen zoals eilandjes in zoetwatergebieden in de afgedamde estuaria, maar ook in moeras-, duin-, en kweldergebieden. De soort komt niet tot broeden in of in de onmiddellijke buurt van het projectgebied, maar komt wel in sterk fluctuerende aantallen tot broeden in de rest van het Natura 2000-gebied (3 tot 87 broedparen de afgelopen jaren). *Actualisatie 2013:* broedkolonie buiten plangebied in tijdelijke natuur / eilandjes in Prosperpolder. Polders in de omgeving worden gebruikt als foerageergebied. Foerageergebied o.a. in Hedwigepolder maar foerageergebied reikt tot in West-Brabant. (IHD: 400 broedpaar)
- **Grote Stern:** De Grote stern broedt vrijwel uitsluitend op rustige, schaars begroeide eilandjes langs de kust, o.a. in het Deltagebied, alsmede op opgespoten terreinen langs de kust. De soort komt niet tot broeden in het projectgebied en broedt in zeer sterk wisselende aantallen in het (westelijk deel van het) Natura 2000-gebied. *Actualisatie 2013:* niet in Saeftinghe en Sieperdaschor. (IHD: 4.000 broedpaar)
- **Visdief:** De Visdief broedt voornamelijk op rustige, schaars begroeide eilanden voor de kust, in rivieren en meren, alsmede gras-, zand- of kiezeloevers van rivieren en zoetwaterplassen, strandweiden en (kust)moerassen met voldoende voedsel in een straal tot 10 km van de kolonie en zoveel mogelijk gevrijwaard van landpredatoren. Als rustgebied maakt de soort vooral gebruik van strandvlakten, zandbanken, kwelders en andere vlakke zandige

²⁰ paragraaf uit Passende Beoordeling bij het MER

gebieden, waaronder ook de zandplaten aan de Scheldezijde van het projectgebied (= Natura 2000-gebied). Saeftinghe geldt als broedgebied voor deze soort (sinds 1987, minimaal 283 exemplaren/jaar), waarvan hooguit enkele koppels in het projectgebied. *Actualisatie 2013: In 2012 in totaal 536 exemplaren in broedkolonies in Saeftinghe; niet in Sieperdaschor (IHD: 6500 broedpaar)*

- **Dwergstern:** De Dwergstern broedt voornamelijk in rustige, schaars begroeide en dynamische milieus, zoals zand, kiezel- of schelpenbanken, eilandjes en opgespoten terreinen. De verspreiding van broedende Dwergsterns beperkt zich grotendeels tot het Deltagebied, in het Natura 2000-gebied komen jaarlijks circa 100 paar tot broeden. De soort broedt niet in het projectgebied, *Actualisatie 2013: In 2012 niet in Saeftinghe en niet in Sieperdaschor. (IHD: 300 paar)*
- **Blauwborst:** De Blauwborst broedt in heel Nederland waar de geschikte biotopen aanwezig zijn. Hij leeft in iets verruigde rietvelden en gevarieerde moerassen. Enkele natte stukjes in een ruige vlakte zijn ook al voldoende. De soort broedt vrij frequent in Sieperdaschor en ter hoogte van de spuikom. De soort broedt zeer talrijk in Saeftinghe (620 paar in 1997); enkele paren zijn aanwezig in het projectgebied (Scheldeschor en Sieperdaschor). In de directe omgeving van de leidingendam zijn ongeveer 20 territoria vast gesteld (Arcadis, 2008). Waarschijnlijk is de soort ook aanwezig in het kreekrestant van de Hedwigepolder. *Actualisatie 2013: In 2012 293 broedpaar waarvan 31 in Sieperdaschor (10 west, 11 midden, 10 oost) en 262 in Saeftinghe. (IHD: 450).*

4.2.1 Effectbepaling 'Kwalificerende' Broedvogels (NL)²¹

Opmerking: in de onderstaande toelichting wordt bij een groot aantal soorten aangegeven dat er zich 'op langere termijn positieve effecten zullen voordoen'. Dit betekent natuurlijk geenszins dat er op korte termijn geen negatieve effecten zouden optreden; het geeft alleen aan dat er bij een reeds enige jaren volwaardig functionerend intergetijdengebied een positieve invloed te verwachten is op de leefbaarheid en grootte van de desbetreffende vogelpopulatie. De verwachting is dat per saldo sprake is van een verbetering en uitbreiding in het licht van de instandhoudingsdoelstellingen.

Tabel 1: Effectbeoordeling Broedvogels		
Beoordeling in MER	Beoordeling op basis van actualisatie 2013	Verskil
Bruine Kiekendief: Door de aanwezigheid van grote aantallen in Saeftinghe wordt er geen negatief effect in het projectgebied verwacht. Ter hoogte van Saeftinghe en ter hoogte van de andere Scheldeschorren zijn ruim voldoende broed-uitwijkmogelijkheden voor deze soort aanwezig. Een beperkt tijdelijk negatief verstorend effect is niet uit te sluiten, wanneer een deel van de huidige broedlocaties worden vergraven. Negatieve effecten op het IHD van deze soort zijn uit te sluiten, het projectgebied zal een positieve bijdrage leveren aan de gunstige staat van instandhouding van het Natura 2000-gebied.	<i>Actualisatie 2013: broedparen in Saeftinghe ondervinden beperkt tijdelijk effect wegens vergraven van uiteinden nieuwe kreeksysteem in deelgebied 'west' en vergraven monding nabij Scheldeschor. Voor tijdelijk effect zijn ruime uitwijkmogelijkheden voorhanden in Saeftinghe. Negatieve effecten tijdens de uitvoering worden voorkomen door gedurende het broedseizoen geen graafwerkzaamheden uit te voeren in het Sieperdaschor.</i>	geen verschil in beoordeling; Aanvullend: werken buiten het broedseizoen
Kluut: De Kluut is talrijk aanwezig in Saeftinghe, terwijl dit in het projectgebied niet het geval is. Er wordt geen negatief effect verwacht op het IHD. Op de langere termijn zijn positieve effecten op niveau	<i>Actualisatie 2013: Sieperdaschor is van geringe betekenis voor de soort. Handhaven conclusie dat op termijn positief effect wordt verwacht. Negatieve effecten tijdens de uitvoering worden</i>	geen verschil in beoordeling; Aanvullend: werken buiten het broedseizoen

²¹ paragraaf uit Passende Beoordeling bij het MER

Tabel 1: Effectbeoordeling Broedvogels		
Beoordeling in MER	Beoordeling op basis van actualisatie 2013	Vershil
van het projectgebied en het huidige Natura 2000-gebied te verwachten.	<i>voorkomen door gedurende het broedseizoen geen graafwerkzaamheden uit te voeren in het Sieperdaschor.</i>	
Bontbekplevier: In het projectgebied gaat het om per uitzondering broedende paren, terwijl het in Saeftinghe om stabielere aantallen gaat (jaarlijks circa 10-tal koppels). Een beperkt tijdelijk verstoring effect is niet uit te sluiten, wanneer een deel van de huidige broedlocaties wordt vergraven. De ontwikkeling van 295 ha duurzaam slik- en schorgebied vormt een duurzame uitbreiding van het broed- en leefgebied van deze soort. De ontwikkeling draagt bij aan de toekomstige gunstige staat van instandhouding van de soort in het Westerschelde gebied.	<i>Actualisatie 2013: In 2012 1 broedpaar in Sieperdaschor (oost), geen in Saeftinghe. Op termijn heeft project een gunstig effect op de soort door nieuw leefgebied. Voor behoud van broedfunctie in deelgebied oost van Sieperdaschor zijn mitigerende maatregelen vereist tijdens broedseizoen om verstoring door recreatie te voorkomen. Negatieve effecten tijdens de uitvoering worden voorkomen door gedurende het broedseizoen geen graafwerkzaamheden uit te voeren in het oostelijk deel van het Sieperdaschor.</i>	geen verschil in beoordeling. Aanvullend: - werken buiten broedseizoen; - mitigerende maatregelen in verband met recreatieve voorzieningen cf. conclusie Passende Beoordeling recreatieve voorzieningen
Strandplevier: Voor deze soort zijn er nauwelijks broedmogelijkheden in Sieperdaschor, maar wel in de Saeftinghe. Er wordt geen negatief effect verwacht op de strandplevier, evenmin een tijdelijk negatief effect op het IHD. Op langere termijn zijn positieve effecten op het instandhoudingsdoel van de soort op niveau van het projectgebied en Natura 2000-gebied te verwachten.	<i>Actualisatie 2013: In 2012 7 broedpaar waarvan 4 in Sieperdaschor (oost) en 3 in Saeftinghe. Op termijn heeft project een gunstig effect op de soort door nieuw leefgebied. Voor behoud van broedfunctie in deelgebied oost van Sieperdaschor zijn mitigerende maatregelen vereist tijdens broedseizoen om verstoring door recreatie te voorkomen. Negatieve effecten tijdens de uitvoering worden voorkomen door gedurende het broedseizoen geen graafwerkzaamheden uit te voeren in het oostelijk deel van het Sieperdaschor.</i>	geen verschil in beoordeling. Aanvullend: - werken buiten broedseizoen; - mitigerende maatregelen in verband met recreatieve voorzieningen cf. conclusie Passende Beoordeling recreatieve voorzieningen
Zwartkopmeeuw: De soort komt niet tot broeden in het projectgebied. Negatieve effect worden niet verwacht.	<i>Actualisatie 2013: Hedwigepolder heeft functie als foerageergebied voor broedkolonie in gebied met tijdelijke natuur Prosperpolder. Aangezien het foerageergebied van de soort ruimer is dan de Hedwigepolder, tot in west-Brabant, zijn voldoende uitwijkmogelijkheden voorhanden voor de kolonie.</i>	geen verschil in beoordeling Aanvullend: uitwijkmogelijkheden voor foerageergebied voor broedkolonie op Belgisch grondgebied zijn beschikbaar in de regio (NL+VL) NB: uit andere aanleiding is reeds bepaald dat niet in het broedseizoen mag worden gewerkt
Grote Stern: De soort komt niet tot broeden in het projectgebied en broedt in zeer onregelmatige aantallen in het westelijk deel van het Natura 2000-gebied. Er worden geen negatieve effecten	<i>Actualisatie 2013: In 2012 geen broedparen in Sieperdaschor en Saeftinghe. Het plangebied heeft geen functie voor deze soort.</i>	geen verschil in beoordeling

Tabel 1: Effectbeoordeling Broedvogels		
Beoordeling in MER	Beoordeling op basis van actualisatie 2013	Vershil
verwacht op het IHD van deze soort.		
Visdief: Saeftinghe geldt als belangrijk broedgebied voor deze soort, terwijl dit niet het geval is voor wat betreft het projectgebied. Er wordt geen negatief effect verwacht op het IHD. Op de langere termijn zijn positieve effecten op niveau van het projectgebied en Natura 2000-gebied te verwachten.	<i>Actualisatie 2013: In 2012 536 broedpaar, verdeeld over 4 kolonies in Saeftinghe; niet in Sieperdaschor. Het plangebied heeft geen belangrijke functie voor de soort.</i>	geen verschil in beoordeling
Dwergstern: De soort broedt niet in het projectgebied, de soort is goed vertegenwoordigd in de rest van het Natura 2000-gebied. Er wordt geen negatief effect verwacht ten gevolge van de werkzaamheden, een negatief effect op het IHD is niet aan de orde. Op langere termijn zijn positieve effecten op niveau van het projectgebied en Natura 2000-gebied te verwachten.	<i>Actualisatie 2013: In 2012 geen broedgevallen in Sieperdaschor en Saeftinghe. Het plangebied heeft geen functie als broedgebied voor de soort.</i>	geen verschil in beoordeling
Blauwborst: De soort broedt vrij frequent in Sieperdaschor en ter hoogte van de spuikom. De soort broedt talrijk in Saeftinghe. Een tijdelijk negatief effect op een aantal individuen door vergraving en herinrichting van aan aantal huidige broedlocaties wordt verwacht, zeker bij toepassing van Basisalternatief 3. In de directe omgeving zijn voldoende alternatieve broedlocaties aanwezig. De ontwikkeling van 295 ha duurzaam slik- en schorgebied vormt een duurzame uitbreiding van het broed- en leefgebied van deze soort. Op termijn zijn positieve effecten, zowel op niveau van projectgebied als op niveau van Natura 2000-gebied te verwachten.	<i>Actualisatie 2013: In 2012 293 broedparen waarvan 31 in Sieperdaschor (west 10, midden 11, oost 10) en 262 in Saeftinghe. Broedparen in Sieperdaschor ondervinden beperkt tijdelijk effect wegens graven van kreeksysteem verspreid over het Sieperdaschor. Voor tijdelijk effect zijn ruime uitwijkmogelijkheden voorhanden in resterend deel van Sieperdaschor en in Saeftinghe. Negatieve effecten tijdens de uitvoering worden voorkomen door gedurende het broedseizoen geen graafwerkzaamheden uit te voeren in het Sieperdaschor.</i>	geen verschil in beoordeling; Aanvullend: - werken buiten broedseizoen - alternatief broedgebied voorhanden / uitwijkmogelijkheden

Bijlage 2 Actualisatie vogeldata - 'niet-broedvogels'

3.2.2 Voorkomen 'kwalificerende' niet-broedvogels (NL)²²

De Sieperdaschor de Schorren en het Verdrongen land van Saefthinghe worden afhankelijk van de soort gebruikt als foerageer- en /of rustgebied door grote groepen eenden, ganzen en steltlopers. De hogere delen dienen als hoogwatervluchtplaats, de aangrenzende schorren zijn met name foerageergebied voor steltlopers. De polders dienen als foerageer- en rustgebied voor met name ganzen.

- **Fuut:** Na het broedseizoen concentreren Futen zich op de grotere zoete of zoute wateren om te ruïen. Bij strenge vorst ligt het zwaartepunt van de verspreiding in het Deltagebied, langs de rivieren en langs de Noordzeekust. De soort komt sporadisch – hooguit met enkele exemplaren – voor aan de rivierzijde van het projectgebied (= Natura 2000-gebied), maar de aantallen fluctueren zeer sterk.
Actualisatie 2013: in Sieperdaschor niet waargenomen in 2008-2012
- **Kleine zilverreiger:** De Kleine Zilverreiger heeft een voorkeur voor ondiepe meren, rivieren, plassen en poelen, of zoute en brakke wateren, doorgaans met weinig begroeiing. Waarnemingen van deze soort zijn in belangrijke mate afkomstig uit het Deltagebied. Ter hoogte van het projectgebied zijn geen waarnemingen bekend, maar bij recente laagwatertellingen ter hoogte van Saefthinghe bleken meer dan 100 exemplaren aanwezig.
Actualisatie 2013: in Sieperdaschor sporadisch waargenomen met 1, 2 of 3 exemplaren in 2008-2012.
- **Lepelaar:** De Lepelaar heeft een voorkeur voor dynamische milieus op de overgang tussen zoet en zout en broedt daar op eilanden, in duinvalleien en kwelders. In de nazomer verzamelt de soort zich in de grote wateren met een gunstig voedselaanbod en veilige rustplaatsen, zoals het Deltagebied. De soort pleistert in aanzienlijke aantallen Saefthinghe, maar ter hoogte van het projectgebied zijn ons geen waarnemingen bekend.
Actualisatie 2013: in Sieperdaschor incidenteel waargenomen met max 10 exemplaren in zomer/herfst in de periode 2008-2012.
- **Kolgan:** Door een aangepast beheer voor overwinterende ganzen zijn de aantallen de laatste decennia spectaculair gestegen in Europa, en ook in het Deltagebied. Zoals de meeste ganzen wordt steeds teruggekeerd naar traditionele overwinteringsplaatsen. Bij recente laagwatertellingen ging het soms om een paar duizend exemplaren, ter hoogte van Saefthinghe. Sporadisch foerageert de soort met enkele exemplaren in de Hedwigepolder (= geen Natura 2000-gebied) of langs Sieperdaschor. Hier zijn ruim uitwijkmogelijkheden voorhanden.
Actualisatie 2013: in Sieperdaschor slechts incidentele waarnemingen met max 25 exemplaren in 2008-2012.
- **Grauwe gans:** De Grauwe gans is in Nederland zowel broedvogel als wintergast. De grootste aantallen worden in oktober-november gezien. In november vindt massale wegtrek plaats, maar langs de Westerschelde blijven grote aantallen overwinteren. Hier wordt voornamelijk gefoerageerd op ondergrondse knollen of worteldelen van Zeebies, Zeeaster, Riet of Lisdodde. In Saefthinghe komt soms tot 30% van de internationale Grauwe ganspopulatie voor, wat neerkomt op meer dan 50.000 exemplaren. De Grauwe gans pleistert in het poldergedeelte van het projectgebied (hooguit enkele tientallen exemplaren tegelijk), net als in heel wat van de omliggende polders, en komt o.a. tot broeden in het Sieperdaschor. Genoemde polders en poldergedeelten zijn geen onderdeel van het Natura 2000-gebied.
Actualisatie 2013: In Sieperdaschor komen in de periode 2008-2012 verspreid over het jaar enkele tientallen exemplaren voor met uitschieters tot 680 st.
- **Bergeend:** De Bergeend concentreert zich na het broedseizoen vooral in de kustzone (o.a. de Westerschelde). In juli vindt er langs de Hollandse kust massale trek plaats naar de Duitse ruigebieden. Sinds het begin van de jaren negentig gebruiken grote groepen ook het Nederlandse Waddengebied om te ruïen, en daarnaast komen kleinere ruiconcentraties voor in de Westerschelde. Vanaf september nemen de aantallen vooral in het Waddengebied en iets later ook in het Deltagebied (en vooral in strenge winters) sterk toe. De Bergeend komt tot broeden in het schorgedeelte van het projectgebied. Overvliegend en pleisterend ter hoogte van de in- en uitlaatzone van het Sieperdaschor is deze soort (met hooguit 10 exemplaren) ook vast te stellen. In Saefthinghe bleken tijdens recente tellingen regelmatig enkele 100'en vogels te pleisteren.
Actualisatie 2013: In Sieperdaschor komt de soort in de periode 2008-2012 met gemiddeld enkele tientallen exemplaren voor, regelmatig verspreid over het jaar.

²² paragraaf uit Passende Beoordeling bij het MER

- **Smient:** De Smient verblijft het hele jaar door in Nederland, maar vooral van oktober tot maart. Vooral in zachte winters zijn (in Nederland) grote aantallen aanwezig. Vooral in strenge winters verblijft een groot deel van de in Nederland voorkomende smienten in het Deltagebied, waarvan het grootste deel in Saeftinghe (vele 1000'en) en ook enkele exemplaren ter hoogte van de Sieperdamonding en de spuikom.
Actualisatie 2013: in Sieperdaschor komen in het middengebied en oostelijk deel gemiddeld enkele honderden aantallen voor, meest in december en januari.
- **Krakeend:** De Krakeend komt voor op allerlei zoete of zoute wateren. In de winter zijn vooral het IJsselmeergebied, de noordelijke Delta en het benedenrivierengebied van belang. De soort is sporadisch vast te stellen in het oosten van het Sieperdaschor, en ook in Saeftinghe, maar veelal in vrij kleine aantallen (enkele tientallen).
Actualisatie 2013: De soort komt in de periode 2008-2012 in lage aantallen voor in het Sieperdaschor in de wintermaanden met een maximum van 14 exemplaren.
- **Wintertaling:** De Europese vogels overwinteren van West-Europa tot in Noord-Afrika. Naast open polder-, meersen- en slikgebieden komt de Wintertaling 's winters ook in meer beschutte moerassen en moerasbossen voor. De soort komt ook in Saeftinghe voor. Van de gemiddeld 1000 exemplaren die jaarlijks in het Natura 2000-gebied zijn vast te stellen bevindt de overgrote meerderheid zich ter hoogte van Saeftinghe. Enkele exemplaren bevinden zich ook in het poldergedeelte van het projectgebied (buiten de begrenzing van het Natura 2000-gebied).
Actualisatie 2013: In Sieperdaschor komt de soort in de periode 2008-2012 met enkele tientallen tot enkele honderden exemplaren voor in het middengebied en oostelijk deel in de maanden oktober - januari.
- **Wilde eend:** In juli en augustus komen grote ruiconcentraties voor in o.a. het Deltagebied. In september en oktober verblijven in o.a. het Deltagebied. Komt jaarlijks met enkele koppels tot broeden in het Nederlands polderdeel van het projectgebied (= buiten de begrenzing van het huidige Natura 2000-gebied), en bevindt zich met vele 100'en broedparen in Saeftinghe. De soort pleistert met vele 1000'en in Saeftinghe.
Actualisatie 2013: In Sieperdaschor komt de soort in de periode 2008-2012 met enkele tientallen exemplaren voor in het middengebied en oostelijk deel in de periode juli - februari.
- **Pijlstaart** In het najaar beperkt de verspreiding zich grotendeels tot het Waddengebied, waarna ook de meer zuidelijke gebieden zoals Flevoland en uiteindelijk het Deltagebied worden gebruikt. In de winter verblijven de grootste aantallen in het Wadden- en Deltagebied. In strenge winters neemt het belang van het Deltagebied sterk toe. Dan pleistert de soort met enkele 100'en exemplaren in Saeftinghe, en ook enkele individuen ter hoogte van het projectgebied (nl. ter hoogte van de Sieperdamonding).
Actualisatie 2013: de soort komt in de periode 2008-2012 sporadisch voor in het Sieperdaschor.
- **Slobeend:** De Slobeend is gebonden aan zoet of zout water. In de nazomer komen grote aantallen voor in het IJsselmeergebied en Zuidelijk Flevoland. Wat later maakt de soort ook veel gebruik van het Deltagebied. 's Winters en vooral in strenge winters beperkt het voorkomen zich grotendeels tot het westen en zuidwesten van Nederland, o.a. in het Deltagebied en Saeftinghe. De Slobeend komt sporadisch foerageren in de sloten van de achterliggende polder (= niet Natura 2000), maar ook ter hoogte van de Sieperdamonding; jaarrond zijn de aantallen ter hoogte van Saeftinghe beperkt tot gemiddeld een 50-tal individuen.
Actualisatie 2013: de soort komt slechts incidenteel voor in het Sieperdaschor in de periode 2008-2012.
- **Middelste zaagbek:** De Middelste Zaagbek is als viseter gebonden aan open, zoete of zoute wateren. Een belangrijke pleisterplaats is o.a. het westelijke Deltagebied. In het binnenland zijn de aantallen meestal gering. In het winterhalfjaar soms in kleine aantallen in en langs Saeftinghe (seizoensgemiddelde 30 exemplaren); geen waarnemingen ter hoogte van het projectgebied.
Actualisatie 2013: niet waargenomen in de periode 2008-2012.
- **Zeearend:** Als wintergast, maar tegenwoordig ook in de zomer, verblijven enkele exemplaren in gebieden als de Biesbosch, de Oostvaardersplassen, de Gelderse Poort én Saeftinghe. Nu de druk door jacht en vergiftiging verminderd is, neemt het aantal jaarlijks toe. In Duitsland verdubbelt het aantal dieren elke 5 jaar. Het areaal van deze vogel heeft zich vanuit Duitsland naar Nederland uitgebreid. Sinds 2006 broedt een paar in de Oostvaardersplassen.
Actualisatie 2013: niet waargenomen in de periode 2008-2012.
- **Slechtvalk:** De Slechtvalk jaagt vooral op vogels die in de vlucht worden gevangen. Als overwinteringsgebied prefereert de soort daarom open landschappen met voldoende prooiaanbod en uitkijkposten, zoals open wateren en agrarische gebieden. In het Deltagebied overwinteren jaarlijks diverse vogels, waaronder ook in Saeftinghe.
Actualisatie 2013: de soort is in de periode 2008-2012 slechts incidenteel waargenomen in het Sieperdaschor.
- **Scholekster:** De Scholekster overwintert voornamelijk in kustgebieden met een rijk aanbod aan schelpdieren (o.a. kokkels en mossels). In het Deltagebied concentreren zich na het broedseizoen grote aantallen om te ruien en te

overwinteren, met soms enkele 100'en exemplaren ter hoogte van Saeftinghe en enkele exemplaren bij de Sieperdamonding. De soort foerageert ook in de achterliggende polder (= niet Natura 2000-gebied).
Actualisatie 2013: de soort is in 2008-2012 met enkele tientallen aanwezig in met name het oostelijk deel van het Sieperdaschor, verspreid over het jaar.

- **Kluut:** Naast de aanwezigheid als broedvogel, pleistert de soort ook ter hoogte van Saeftinghe. Een seizoensgemiddelde van ± 500 pleisterende exemplaren in het Natura 2000-gebied is te vermelden.
Actualisatie 2013: de soort is in 2008-2012 gedurende de zomermaanden met enkele tientallen exemplaren aanwezig in het middengebied en westelijk deel van het Sieperdaschor, met een piek van 200 à 300 exemplaren in de maand maart.
- **Bontbekplevier:** Geregeld zijn enkele honderden exemplaren van deze soort vast te stellen in het Saeftinghe. Ter hoogte van het poldergedeelte van het projectgebied (= niet Natura 2000-gebied) gaat het veelal om enkele exemplaren.
Actualisatie 2013: de soort is in de periode 2008-2012 met enkele exemplaren in de zomerperiode aanwezig in het oostelijk deel van het plangebied.
- **Strandplevier:** De soort pleistert in kleine aantallen (enkele tientallen) in Saeftinghe. Zeer waarschijnlijk is de soort momenteel niet aanwezig in het schorgedeelte van het projectgebied.
Actualisatie 2013: de soort is in de periode 2008-2012 met enkele exemplaren in de zomerperiode aanwezig in het oostelijk deel van het plangebied.
- **Goudplevier:** De Goudplevier preferert open grasland op zeelei- of veenbodems en daarnaast akkerland. Gesloten graslanden worden grotendeels gemeden. Zowel in het voor- als in het najaar is de presentie het hoogst in de lage gedeelten van Nederland, in de IJsseldelta en langs de grote rivieren. Regelmatig pleisteren exemplaren in Saeftinghe, soms slechts enkele 10-tallen, soms met vele 1000'en.
Actualisatie 2013: de soort is in 2008-2012 met enkele tientallen exemplaren (tot een maximum van circa 100) aanwezig verspreid over het Sieperdaschor, in de maanden oktober - februari.
- **Zilverplevier:** De Zilverplevier wordt het gehele jaar in Nederland gezien, maar voornamelijk tijdens de trek (april/mei en augustus-oktober). De soort heeft een voorkeur voor zoutwatermilieus en concentreert zich tijdens de trek in het Wadden- en Deltagebied, waar een deel van de vogels in het najaar een gedeeltelijke rui doormaakt. In de wintermaanden is de verspreiding grotendeels beperkt tot Wadden- en Deltagebied, en komt de soort ook met enkele 10-tallen ter hoogte van Saeftinghe voor. In het poldergedeelte van het projectgebied (= niet Natura 2000-gebied) gaat het hooguit om enkele sporadische exemplaren.
Actualisatie 2013: de soort is in 2008-2012 slechts incidenteel waargenomen in het Sieperdaschor.
- **Kievit:** De soort komt tot broeden in het oosten van het Sieperdaschor en in Saeftinghe, en komt pleisterend met vele 1000'en exemplaren in Saeftinghe voor. In het poldergedeelte van het projectgebied (buiten het Natura 2000-gebied) gaat het meestal om lagere aantallen, incidenteel gaat het om enkele honderden exemplaren in het poldergedeelte van het projectgebied.
Actualisatie 2013: de soort is in de periode 2008-2012 met enkele honderden exemplaren vastgesteld gedurende de maanden oktober - februari, en in de zomermaanden met enkele tientallen exemplaren.
- **Kanoetstrandloper:** De Kanoetstrandloper is gebonden aan het mariene milieu. Tijdens de trek (rond mei en augustus) concentreren zich grote aantallen in het (westelijk) Deltagebied. In de overige gebieden is de soort schaars. In het getijdengebied wordt tijdens laag water foerageerd op geschikte schelpdieren. Tijdens hoog water wordt gerust op kale zandige platen, stranden en kwelderranden. De soort gebruikt het Deltagebied (ook Saeftinghe met enkele 100'en exemplaren) tevens om te ruïen, en te overwinteren.
Actualisatie 2013: de soort is in 2008-2012 slechts 1 keer waargenomen in het Sieperdaschor.
- **Drieteenstrandloper:** De Drieteenstrandloper heeft een voorkeur voor zandige biotopen in het mariene milieu, zoals stranden en zandplaten in het getijdengebied, waar ze meestal worden aangetroffen langs de waterlijn. De meer slikrijke gedeelten van de kust worden gemeden. De waarnemingen beperken zich grotendeels tot het Wadden- en Deltagebied en de Noordzeekust (gemiddeld een 1000'tal vogels in het volledige Natura 2000-gebied; ook in Saeftinghe vinden we soms enkele 10-tallen exemplaren). In het poldergedeelte van het projectgebied (buiten het Natura 2000-gebied) komt de soort niet of per uitzondering voor.
Actualisatie 2013: de soort is in 2008-2012 niet vastgesteld in het Sieperdaschor.
- **Bonte Strandloper:** De Bonte Strandloper heeft een voorkeur voor het zoute milieu, vooral getijdengebieden met voldoende aanbod aan ongewervelde dieren. In het najaar doet vooral het Waddengebied dienst als rui- en doortrekgebied. De Delta- en het Waddengebied vormen belangrijke overwinteringsgebieden. In Saeftinghe verblijven soms enkele 100'en tot 1000'en exemplaren. In het poldergedeelte van het projectgebied komt de soort niet, of sporadisch, met 10 à 20 individuen foerageren (buiten het huidige Natura 2000-gebied).

Actualisatie 2013: de soort is in de periode 2008-2012 met enkele tientallen exemplaren vastgesteld in het Sieperdaschor, met incidenteel grote groepen van enkele 100-en exemplaren in het oostelijk deel.

- **Rosse Grutto:** De Rosse Grutto is een broedvogel van de Siberische toendra waarvan de westelijke populaties van Nederland gebruik maken als doortrekgebied en als pleistergebied in zowel nazomer als winter. De Rosse Grutto heeft buiten de broedtijd een voorkeur voor grote getijdengebieden. Door de overlap tussen trekvogels, wintervogels en overzomeraars blijft bijna het gehele jaar door een vrij groot aantal langs de Westerschelde (± 1000 ex). In grote delen van Saeftinghe en ook in het oostelijk deel van het Sieperdaschor is de soort aanwezig (enkele individuen).

Actualisatie 2013: de soort is in de periode 2008-2012 slechts incidenteel waargenomen in het Sieperdaschor.

- **Wulp:** De Wulp heeft buiten het broedseizoen een voorkeur voor de kustgebieden. Vooral in het Wadden- en Deltagebied komen grote aantallen voor. Hier wordt tijdens laag water gefoerageerd op drooggevallen platen en modderbanken. Tijdens hoog water worden gemeenschappelijke rustplaatsen gebruikt, die gelegen zijn op aangrenzende kwelders, grasachtige gebieden en open, zandige gebieden. Het Delta- en Waddengebied zijn tevens belangrijke ruigebieden, met een gemiddelde van 200 à 300 wulpen. In het projectgebied kan men spreken van een gemiddelde van 2 à 5 exemplaren, nl. ter hoogte van de Sieperdamonding. *Actualisatie 2013: de soort is in de periode 2008-2012 gemiddeld met enkele tientallen exemplaren aanwezig in vooral het westelijk deel en het middengebied van het Sieperdaschor in met name de maanden juli - februari.*

- **Zwarte Ruiter** De Zwarte Ruiter heeft een voorkeur voor natte biotopen met een zachte bodem, zoals de slikrijke gedeelten van de getijdengebieden, ondiepe of onderbemaalde sloten, vloeivelden, natte graslanden en oevers van rivieren, meren en plassen. Het voorkomen beperkt zich veelal tot het westen en noorden van het land. Ook in het Deltagebied komen grote aantallen voor; ook Saeftinghe is een belangrijke pleister en foerageerzone (seizoensgemiddelde >200 individuen). In het schorgedeelte van het projectgebied is de soort per uitzondering vast te stellen.

Actualisatie 2013: de soort is in de periode 2008-2012 met aantallen tussen de 50 en 150 aanwezig in de periode juni, juli en augustus in voornamelijk het westelijk deel van het Sieperdaschor. en met enkele tientallen in het oostelijk deel.

- **Tureluur:** Buiten het broedseizoen houdt de Tureluur zich hoofdzakelijk op in de kustmilieu, in rustige, vochtige en open gebieden. Hier wordt gefoerageerd op ongewervelde dieren, zoals wormen, kleine kreeftachtige en schelpdieren. Tijdens de trek concentreren zich grote aantallen in het Wadden- en Deltagebied, welke gebieden tevens dienst doen als ruiplaatsen. Ook tijdens de winter zijn dit de belangrijkste gebieden. De soort is vast te stellen in het Sieperdaschor en komt in het oosten ervan tot broeden. De soort broedt ook vrij frequent in Saeftinghe, en foerageert er met enkele 100'en exemplaren.

Actualisatie 2013: de soort is in de periode 2008-2012 met gemiddeld enkele tientallen tot 100 à 200 exemplaren aanwezig in de maand juli in met name het westelijk dele en het middengebied van het Sieperdaschor.

- **Groenpootruiter:** De Saeftinghe is van nationale betekenis voor de soort. Geregeld verblijven 10-tallen exemplaren ter hoogte van Saeftinghe. Nog geen of nauwelijks vaststellingen ter hoogte van het (schorgedeelte van het) projectgebied.

Actualisatie 2013: de soort is in de periode 2008-2012 met enkele tientallen exemplaren aanwezig in de maanden juli en augustus verspreid door het Sieperdaschor.

- **Steenloper:** De Steenloper is een broedvogel van vooral rotsachtige kusten van Scandinavië tot Siberië. In Nederland komt hij voor als doortrekker en overwinteraar hoewel niet-broedende overzomeraars en snel terugkerende vogels zorgen voor een continue aanwezigheid van deze soort in de Nederlandse getijdengebieden. Het gebied heeft voor de soort o.a. een functie als foerageergebied en als slaapplek. De soort is onregelmatig aanwezig in Saeftinghe, net als in het schorgedeelte van het projectgebied. *Actualisatie 2013: de soort is in de periode 2008-2012 slechts sporadisch waargenomen in het Sieperdaschor.*

4.2.2 Effectbepaling 'Kwalificerende' niet-broedvogels (NL)²³

Delen van het projectgebied zijn van belang voor trekkende en overwinterende vogels. De werkzaamheden in kader van de realisatie van 295 ha slik- en schorgebied kunnen leiden tot verstoring van de functie als rust- en foerageergebied. Het gaat met name om steltlopers en watervogels die foerageren op open water of de intergetijdengebieden. Per soort wordt in kaart gebracht wat de te verwachten effecten zijn.

²³ paragraaf uit Passende Beoordeling bij het MER

Tabel 2: Effectbeoordeling 'niet-broedvogels'		
Beoordeling in MER	Beoordeling op basis van actualisatie 2013	Vershil
Fuut: De soort komt sporadisch voor in het projectgebied, maar de grootste aantallen komen elders voor in het open water van het Natura 2000-gebied. Negatieve effecten op het IHD worden niet verwacht. Op de langere termijn zijn positieve effecten op niveau van het projectgebied en het Natura 2000-gebied te verwachten.	<i>Actualisatie 2013: recente waarnemingen geven geen aanleiding om negatieve effecten te verwachten; de soort is de laatste jaren niet aangetroffen.</i>	geen verschil in beoordeling
Kleine Zilverreiger: Ter hoogte van het projectgebied zijn geen waarnemingen bekend. Negatieve effecten worden niet verwacht.	<i>Actualisatie 2013: recente waarnemingen geven geen aanleiding om negatieve effecten te verwachten; de soort is de laatste jaren slechts sporadisch aangetroffen.</i>	geen verschil in beoordeling
Lepelaar: De soort pleistert in aanzienlijke aantallen in Saeftinghe. De soort ontbreekt in het projectgebied. Negatieve effecten op het IHD worden niet verwacht.	<i>Actualisatie 2013: gezien de lage aantallen en incidentele aanwezigheid van de soort in recente jaren worden geen negatieve effecten op de soort verwacht.</i>	geen verschil in beoordeling
Kolgans: Kolganzen zijn met duizenden aanwezig ter hoogte van Saeftinghe. De soort is incidenteel aanwezig in het projectgebied. Gedurende de realisatiefase is tijdelijke verstoring van rustende of foeragerende ganzen in de directe nabijheid van het werkterrein niet uit te sluiten. Negatieve effect op het IHD worden in geen van de 3 Basisalternatieven verwacht. Op de langere termijn zijn er positieve effecten wegens uitbreiding foerageer- en pleisterzone, zowel op niveau van projectgebied als van Natura 2000-gebied te verwachten.	<i>Actualisatie 2013: gezien de lage aantallen heeft het Sieprdaschor geen wezenlijke betekenis voor de soort; negatieve effecten worden niet verwacht. Voor het foerageergebied in de Hedwigepolder zijn in de omgeving ruim voldoende alternatieven voorhanden.</i>	geen verschil in beoordeling Aanvullend: alternatief foerageergebied / uitwijkmogelijkheden voorhanden
Grauwe gans: In Saeftinghe komt soms tot 30% van de internationale Grauwe ganspopulatie voor, in het projectgebied gaat het om beperktere aantallen (enkele 10-tallen). Gedurende de realisatiefase is tijdelijke verstoring van rustende of foeragerende Grauwe ganzen in de directe nabijheid van het werkterrein niet uit te sluiten. Op termijn zijn er slechts positieve effecten door de uitbreiding van brakwaterslikken en –schorren, zowel op niveau van het projectgebied als op niveau van het Natura 2000-gebied te verwachten.	<i>Actualisatie 2013: het Sieperdaschor heeft voor de soort een beperkte betekenis, zeker in relatie tot de grote opvangfunctie en grote aantallen (25.000-30.000) in Saeftinghe. Dit geldt voor zowel de foerageerfunctie als de functie als slaapplaats. Voor de foerageerfunctie in de Hedwigepolder zijn in de omgeving voldoende alternatieven voorhanden. Significante negatieve effecten kunnen worden uitgesloten.</i>	geen verschil in beoordeling Aanvullend: alternatief foerageergebied / uitwijkmogelijkheden voorhanden
Bergeend: De Bergeend komt sporadisch voor in het polder- en schorgedeelte van het projectgebied. Er worden geen negatieve	<i>Actualisatie 2013: de soort is gebonden aan slikken en ondiep water, en deze biotopen blijven gedurende de realisatiefase en de</i>	geen verschil in beoordeling

Tabel 2: Effectbeoordeling 'niet-broedvogels'		
Beoordeling in MER	Beoordeling op basis van actualisatie 2013	Vershil
effecten verwacht op het IHD door verstoring. In Saeftinghe zijn grote aantallen aanwezig en is in ruime mate ongestoord gebied aanwezig. Op termijn zijn er alleen positieve effecten, op niveau van projectgebied en Natura 2000-gebied te verwachten.	<i>fase daarna in ruime mate aanwezig. Negatieve effecten worden niet verwacht. De soort heeft zijn foerageergebied gedeeltelijk verlegd naar het aangrenzend natuurgebied in Vlaanderen (voormalige Prosperpolder).</i>	Aanvullend: alternatief foerageergebied / uitwijkmogelijkheden voorhanden
Smient: Terwijl er in Saeftinghe vele 1000'en exemplaren pleisteren, gaat het slechts om enkele exemplaren ter hoogte van de Sieperdamonding en de spuikom. Versturende effecten gedurende de realisatie in de winterperiode zijn niet uit te sluiten, effecten op het IHD zijn niet te verwachten. Op termijn zijn er alleen positieve repercussies, op niveau van projectgebied en Natura 2000-gebied.	<i>Actualisatie 2013:voor de soort zijn in het gebied ruime uitwijkmogelijkheden voor de rustfunctie in het schorhabitat van het Sieperdaschor voorhanden. Voor de foerageerfunctie in het landbouwgebied van de Hedwigepolder zijn voldoende alternatieven in de omliggende landbouwpolders voorhanden. Significant negatieve effecten op de soort worden uitgesloten.</i>	geen verschil in beoordeling Aanvullend: alternatief foerageergebied / uitwijkmogelijkheden voorhanden
Krakeend: De soort is regelmatig vast te stellen in het oosten van het Sieperdaschor, en ook in Saeftinghe, maar veelal in vrij kleine aantallen. Verstoring van de lokaal aanwezige vogels gedurende de realisatiefase is niet uit te sluiten. Er zijn meer dan voldoende uitwijkmogelijkheden voorhanden. Negatieve effecten op het IHD zijn uit te sluiten. Op de langere termijn zijn er slechts positieve effecten, op zowel het niveau van het projectgebied als het Natura 2000-gebied.	<i>Actualisatie 2013:gezien de lage aantallen in het Sieperdaschor en de ruime uitwijkmogelijkheden worden geen negatieve effecten verwacht. Significant negatieve effecten kunnen worden uitgesloten.</i>	geen verschil in beoordeling
Wintertaling: In Saeftinghe is de wintertaling in grote getale aanwezig, terwijl dit niet het geval is ter hoogte van het projectgebied. Verstoring van de lokaal aanwezige vogels is niet uit te sluiten. Er zijn meer dan voldoende uitwijkmogelijkheden voorhanden. Negatieve effecten op het IHD zijn uit te sluiten. Pleister- en foerageermogelijkheden voor deze soort breiden alleen maar uit. Op langere termijn zijn er slechts positieve effecten, op zowel het niveau van projectgebied als het Natura 2000-gebied	<i>Actualisatie 2013:negatieve effecten op de soort als gevolg van verstoring zijn niet uitgesloten. Gezien de uitwijkmogelijkheden naar vooral de grote geulen in Saeftinghe, kunnen significant negatieve effecten worden uitgesloten.</i>	geen verschil in beoordeling Aanvullend: alternatief foerageergebied / uitwijkmogelijkheden voorhanden
Wilde Eend: Broedt in het Nederlands deel van het projectgebied, maar pleistert met vele 1000'en in Saeftinghe, en broedt er ook met verschillende 100'en paren. Een negatief effect op het IHD van deze soort is niet te verwachten. De pleister- en	<i>Actualisatie 2013:het Sieperdaschor is in relatie tot Saeftinghe en de Westerschelde slechts van beperkte betekenis voor de soort. Voor de soort zijn tijdens de uitvoeringsfase voldoende uitwijkmogelijkheden voorhanden. Op termijn zijn positieve</i>	geen verschil in beoordeling Aanvullend: alternatief foerageergebied / uitwijkmogelijkheden

Tabel 2: Effectbeoordeling 'niet-broedvogels'		
Beoordeling in MER	Beoordeling op basis van actualisatie 2013	Vershil
foerageermogelijkheden voor deze soort breiden op langere termijn alleen maar uit.	<i>effecten te verwachten.</i>	voorhanden
Pijlstaart: In strenge winters pleistert de soort met enkele 100'en in Saeftinghe, terwijl in het projectgebied (Sieperdamonding) eerder sporadisch exemplaren zijn aan te treffen. Negatieve effecten op het IHD zijn uit te sluiten. Pleister- en foerageermogelijkheden voor deze soort breiden alleen maar uit. Op langere termijn zijn er slechts positieve effecten, op zowel het niveau van projectgebied als het Natura 2000-gebied.	<i>Actualisatie 2013:de soort is in hoofdzaak gericht op Saeftinghe; het Sieperdaschor is vanwege de lage aantallen slechts van beperkte betekenis voor de soort. Significant negatieve effecten kunnen worden uitgesloten.</i>	geen verschil in beoordeling
Slobeend: De soort is vrij sterk aanwezig in Saeftinghe (gemiddeld 50 ex.), en komt geregeld met enkele individuen voor in het projectgebied. De soort is echter erg flexibel qua broed- en foerageerlocaties. Negatieve effecten op het IHD zijn uit te sluiten. Pleister- en foerageermogelijkheden voor deze soort breiden alleen maar uit. Op langere termijn zijn er slechts positieve effecten, op zowel het niveau van projectgebied als het Natura 2000-gebied.	<i>Actualisatie 2013:in verband met de lage aantallen in het Sieperdaschor zijn er weinig tot geen negatieve effecten te verwachten. Significant negatieve effecten kunnen worden uitgesloten.</i>	geen verschil in beoordeling
Middelste Zaagbek: In het winterhalfjaar soms in vrij kleine aantallen aanwezig in en langs Saeftinghe, maar niet ter hoogte van het projectgebied. Zijn (watergebonden) leefwijze voorspelt weinig of geen impact van de werken op het land. Negatieve effecten op deze soort zijn uit te sluiten.	<i>Actualisatie 2013:aangezien de soort niet is waargenomen kunnen negatieve effecten worden uitgesloten.</i>	geen verschil in beoordeling
Zeearend: De soort is zeldzaam in het gebied. Negatieve effecten op het IHD zijn uitgesloten. Op termijn kunnen we eerder spreken van een positief effect, zowel op niveau van projectgebied als op niveau van Natura 2000-gebied. De totale slikken- en schorrenzone (in Saeftinghe en omgeving) zal toenemen waardoor het gebied als geheel geschikter wordt als rust- en foerageergebied.	<i>Actualisatie 2013: aangezien de soort niet is waargenomen kunnen negatieve effecten worden uitgesloten.Wellicht kan het behoud van enkele grote bomen in de Hedwigepolder bijdragen aan (tijdelijk) behoud van rustplekken voor de soort na ontpoldering.</i>	geen verschil in beoordeling Aanvullend: suggestie voor laten staan van enkele grote bomen als pleisterplaats
Slechtvalk: In het Deltagebied worden regelmatig enkele exemplaren Slechtvalken vastgesteld, waaronder ook in Saeftinghe en in het projectgebied. De soort heeft een zeer grote actieradius, waardoor de impact van de geplande werkzaamheden nihil zal	<i>Actualisatie 2013: aangezien de soort slechts incidenteel is waargenomen kunnen negatieve effecten worden uitgesloten.</i>	geen verschil in beoordeling

Tabel 2: Effectbeoordeling 'niet-broedvogels'		
Beoordeling in MER	Beoordeling op basis van actualisatie 2013	Vershil
zijn en op termijn mogelijk positief door uitbreiding van het jachtgebied.		
Scholekster: Met soms verschillende 100'en ter hoogte van Saeftinghe (en sporadische aanwezig ter hoogte van het projectgebied) en flexibel qua foerageer- en pleisterplaats. Negatieve effecten op het IHD zijn uit te sluiten. Pleister- en foerageermogelijkheden voor deze soort breiden alleen maar uit. Op langere termijn zijn er positieve effecten, op zowel het niveau van projectgebied als het Natura 2000-gebied te verwachten.	<i>Actualisatie 2013:de soort foerageert in ondiep water en op slikken, welke gedurende de realisatiefase in ruime mate voorhanden blijven. Om negatieve effecten op de soort te beperken worden mitigerende maatregelen voorgesteld in de vorm van het niet overal tegelijk werken langs de Scheldeschorren. Tijdelijke negatieve effecten kunnen niet worden uitgesloten; significant negatieve effecten kunnen worden uitgesloten.</i>	geen verschil in beoordeling Aanvullend: mitigerende maatregelen door 'niet overal tegelijk' werken langs Scheldeschorren (maatwerk t.b.v. contract)
Kluut: Naast broeden pleistert de soort ook met vele 100'en ter hoogte van Saeftinghe, terwijl het ter hoogte van het projectgebied gaat om eerder sporadische vaststellingen. Pleister- en foerageermogelijkheden voor deze soort breiden alleen maar uit. Op langere termijn zijn er positieve effecten, op zowel het niveau van projectgebied als het Natura 2000-gebied te verwachten.	<i>Actualisatie 2013:aan gezien de soort in betrekkelijk grote aantallen in het Sieperdaschor aanwezig is, kunnen negatieve effecten niet worden uitgesloten. Om significantie te voorkomen zijn mitigerende maatregelen nodig in de vorm van het wegblijven uit het westelijk deelgebied van het Sieperdaschor in de periode dat de soort in grote aantallen aanwezig is (december, januari).</i>	geen verschil in beoordeling Aanvullend: mitigerende maatregelen in tijd en ruimte (maatwerk t.b.v. contract)
Bontbekplevier: Geregeld zijn enkele tientallen exemplaren van deze soort vast te stellen bij Saeftinghe. Er is geen negatief effect te verwachten op de soort aangezien de soort niet of nauwelijks ter hoogte van het projectgebied komt pleisteren. In de omgeving zijn voldoende gebieden aanwezig waar de soort kan rust- en foerageren gedurende de realisatiefase. Versturende effecten treden slechts op gedurende de realisatiefase. Pleister- en foerageermogelijkheden voor deze soort breiden uit. Op langere termijn zijn er positieve effecten, op zowel het niveau van projectgebied als het Natura 2000-gebied te verwachten.	<i>Actualisatie 2013:gezien de lage aantallen van de soort (als niet broedvogel) en de beschikbaarheid van uitwijkmogelijkheden kunnen significant negatieve effecten worden uitgesloten.</i>	geen verschil in beoordeling Aanvullend: alternatief foerageergebied / uitwijkmogelijkheden voorhanden
Strandplevier: Sporadisch in kleine aantallen pleisterend in Saeftinghe, waarschijnlijk is de soort alleen sporadisch aanwezig in het projectgebied. Om die reden wordt er geen negatief effecten verwacht op de soort. Een negatief effect op de IHD is uitgesloten. Op langere termijn zijn positieve effecten op niveau van projectgebied en Natura 2000-gebied te verwachten.	<i>Actualisatie 2013: gezien de lage aantallen van de soort (als niet-broedvogel) en de beschikbaarheid van voldoende uitwijkmogelijkheden kunnen significant negatieve effecten worden uitgesloten.</i>	geen verschil in beoordeling Aanvullend: alternatief foerageergebied / uitwijkmogelijkheden voorhanden

Tabel 2: Effectbeoordeling 'niet-broedvogels'		
Beoordeling in MER	Beoordeling op basis van actualisatie 2013	Vershil
<p>Goudplevier: Regelmatig pleisteren exemplaren in Saeftinghe, soms slechts enkele 10-tallen, soms met vele 1000'en, terwijl het in het projectgebied om enkele sporadische exemplaren gaat. Negatieve effecten op het IHD door de ontwikkeling zijn uitgesloten. Op langere termijn positieve repercussies door uitbreiding foerageergebied, zowel op niveau van projectgebied als op niveau van Natura 2000-gebied</p>	<p><i>Actualisatie 2013: negatieve effecten op de soort tijdens de realisatiefase kunnen niet worden uitgesloten. Gezien de relatief beperkte aantallen en de uitwijkmogelijkheden naar Saeftinghe, m.n. langs de Gasdam, kunnen significant negatieve effecten worden uitgesloten. Op termijn worden positieve effecten verwacht.</i></p>	<p>geen verschil in beoordeling</p> <p>Aanvullend: alternatief foerageergebied / uitwijkmogelijkheden voorhanden</p>
<p>Zilverplevier: In de wintermaanden is de soort met enkele 10-tallen exemplaren aanwezig ter hoogte van Saeftinghe, terwijl het in het projectgebied gaat om sporadische vaststellingen. Er zijn geen negatieve effecten te verwachten, maar eerder positieve door uitbreiding van het totale foerageergebied. De soort heeft overigens voldoende uitwijkmogelijkheden in de directe omgeving van het projectgebied.</p>	<p><i>Actualisatie 2013: negatieve effecten op de soort tijdens de realisatiefase kunnen niet worden uitgesloten. Gezien de relatief beperkte aantallen en de uitwijkmogelijkheden naar Saeftinghe, m.n. langs de Gasdam, kunnen significant negatieve effecten worden uitgesloten. Op termijn worden positieve effecten verwacht.</i></p>	<p>geen verschil in beoordeling</p> <p>Aanvullend: alternatief foerageergebied / uitwijkmogelijkheden voorhanden</p>
<p>Kievit: Pleistert soms met vele 1000'en exemplaren in Saeftinghe. De ruime aanwezigheid van foerageer-uitwijkmogelijkheden (in zowel de aanliggende polders als in Saeftinghe en de andere Scheldeschorren), laten toe om te stellen dat er geen negatieve effecten te verwachten zijn op het IHD. Op langere termijn zijn alleen maar positieve effecten, op niveau van projectgebied en Natura 2000-gebied te verwachten.</p>	<p><i>Actualisatie 2013: negatieve effecten op de soort kunnen niet worden uitgesloten. Gezien de beschikbaarheid van uitwijkmogelijkheden op kort begrasd gras langs onder meer de Gasdam, kunnen significant negatieve effecten worden uitgesloten.</i></p>	<p>geen verschil in beoordeling</p> <p>Aanvullend: alternatief foerageergebied / uitwijkmogelijkheden voorhanden</p>
<p>Kanoetstrandloper: De soort gebruikt het Deltagebied (ook Saeftinghe) om te ruien, en te overwinteren. De soort is aanwezig in de erg rustige zones aan de rivierzijde van het projectgebied, en is met gemiddelde enkele 100'en exemplaren terug te vinden ter hoogte van Saeftinghe. Verder zijn er ruim voldoende uitwijkmogelijkheden naar Saeftinghe beschikbaar. Er worden daarom geen negatieve effecten op het IHD verwacht, en op termijn alleen een positieve impact, zowel op niveau van projectgebied als op niveau van Natura 2000-gebied, door vergroting slikken-schorrenzone.</p>	<p><i>Actualisatie 2013: aangezien de soort slechts incidenteel is waargenomen kunnen negatieve effecten worden uitgesloten.</i></p>	<p>beoordeling minder negatief</p>
<p>Drieteenstrandloper: In Saeftinghe vinden we soms enkele 10-tallen exemplaren,</p>	<p><i>Actualisatie 2013: aangezien de soort niet is waargenomen kunnen negatieve effecten</i></p>	<p>geen verschil in beoordeling</p>

Tabel 2: Effectbeoordeling 'niet-broedvogels'		
Beoordeling in MER	Beoordeling op basis van actualisatie 2013	Vershil
terwijl de soort ontbreekt in het projectgebied. Negatieve effecten op het IHD zijn niet te verwachten.	<i>worden uitgesloten.</i>	
Bonte Strandloper: In Saeftinghe komen geregeld enkele 100'en tot 1000'en exemplaren foerageren. Uitzonderlijk is de soort aan te treffen langs de Sieperdamonding, met 10 à 20 individuen. Er worden geen negatieve effecten verwacht tijdens de werken aangezien de soort makkelijk kan uitwijken naar de andere slikranden rond het projectgebied. Ten opzichte van het IHD van deze soort zijn geen negatieve effecten te verwachten. Op langere termijn zijn slechts positieve gevolgen voor het foerageren van deze soort, op niveau van projectgebied en Natura 2000-gebied te verwachten.	<i>Actualisatie 2013: :negatieve effecten op de soort kunnen niet worden uitgesloten. Gezien de beschikbaarheid van uitwijkmogelijkheden in de vorm van slikranden kunnen significant negatieve effecten worden uitgesloten.</i>	geen verschil in beoordeling Aanvullend: alternatief foerageergebied / uitwijkmogelijkheden voorhanden
Rosse Grutto: In grote delen van Saeftinghe vrij frequent aanwezig. Terwijl het in het hele Natura 2000-gebied gaat om gemiddeld een 1000-tal exemplaren, is de soort slechts met enkele individuen aanwezig aan de rivierzijde van het projectgebied. Werken in het projectgebied hebben een tijdelijk verstorend effect in alle 3 de Basisalternatieven, uitwijkmogelijkheden in het Natura 2000-gebied en omliggende gebieden zijn veelvuldig aanwezig. Ten opzichte van het IHD van deze soort zijn geen negatieve effecten te verwachten. Op langere termijn zijn slechts positieve gevolgen voor het foerageren van deze soort, op niveau van projectgebied en Natura 2000-gebied te verwachten.	<i>Actualisatie 2013:aangezien de soort slechts incidenteel in het gebied aanwezig is, kunnen negatieve effecten worden uitgesloten.</i>	geen verschil in beoordeling
Wulp: Een gemiddelde van 200 à 300 wulpen komt voor in Saeftinghe, terwijl in het projectgebied hooguit enkele geïsoleerde exemplaren voorkomen. Ten opzichte van het IHD van deze soort zijn geen negatieve effecten te verwachten. Op langere termijn zijn slechts positieve gevolgen voor het foerageren van deze soort, op niveau van projectgebied en Natura 2000-gebied te verwachten.	<i>Actualisatie 2013:negatieve effecten kunnen niet worden voorkomen. Aangezien op de slikken in Saeftinghe voldoende uitwijkmogelijkheden voor tijdelijk verstoord foerageergebied voorhanden is, kunnen significant negatieve effecten worden uitgesloten.</i>	geen verschil in beoordeling Aanvullend: alternatief foerageergebied / uitwijkmogelijkheden voorhanden
Zwarte Ruiter Alleen Saeftinghe is een belangrijke pleister- en foerageerzone. Ten opzichte van het IHD van deze soort zijn geen negatieve effecten te verwachten. Op	<i>Actualisatie 2013: aangezien de soort in betrekkelijk grote aantallen in het Sieperdaschor aanwezig is, kunnen negatieve effecten niet worden uitgesloten. Om</i>	geen verschil in beoordeling Aanvullend: mitigerende

Tabel 2: Effectbeoordeling 'niet-broedvogels'		
Beoordeling in MER	Beoordeling op basis van actualisatie 2013	Vershil
langere termijn zijn slechts positieve gevolgen voor het foerageren van deze soort, op niveau van projectgebied en Natura 2000-gebied te verwachten.	<i>significante te voorkomen zijn mitigerende maatregelen nodig in de vorm van het wegblijven uit het westelijk deelgebied van het Sieperdaschor in de periode dat de soort in grote aantallen aanwezig is (juli, augustus).</i>	maatregelen in tijd en ruimte (maatwerk t.b.v. contract)
Tureluur: De soort is geregeld vast te stellen in het Sieperdaschor en komt in het oosten ervan af en toe tot broeden. De soort broedt zeer frequent in Saeftinghe. Negatieve effecten door vergraving van het gebied zijn niet te voorkomen. Ten opzichte van het IHD van deze soort zijn geen negatieve effecten te verwachten. Op langere termijn zijn slechts positieve gevolgen voor het gebied als foerageergebied en broedgebied voor deze soort zowel op niveau van projectgebied als Natura 2000-gebied te verwachten.	<i>Actualisatie 2013: de soort is kort na de broedperiode in betrekkelijk grote aantallen vooral foeragerend aanwezig. Negatieve effecten kunnen worden beperkt door het nemen van mitigerende maatregelen door de werkzaamheden in het Sieperdaschor uit te voeren in de periode na augustus tot januari. Buiten deze periode zijn slechts betrekkelijk lage aantallen aanwezig waarvoor voldoende uitwijkmogelijkheden aanwezig zijn. Significante negatieve effecten kunnen worden uitgesloten</i>	geen verschil in beoordeling Aanvullend: mitigerende maatregelen in tijd en ruimte (maatwerk t.b.v. contract)
Groenpootruiter: Geregeld zijn enkele 10-tallen exemplaren aanwezig ter hoogte van Saeftinghe; in het projectgebied ontbreekt de soort. Negatieve effecten van de werken op deze soorten worden niet verwacht. Op termijn zijn er positieve effecten, op niveau van zowel projectgebied als Natura 2000-gebied.	<i>Actualisatie 2013: in de maanden juli en augustus is de soort in betrekkelijk grote aantallen in het Sieperdaschor aanwezig. Negatieve effecten kunnen worden voorkomen door in deze periode in het gebied geen werkzaamheden uit te voeren. Buiten deze periode zijn de aantallen zodanig laag dat voldoende uitwijkmogelijkheden aanwezig om zodoende negatieve effecten te beperken. Significante negatieve effecten kunnen onder voorwaarde van genoemde mitigerende maatregelen worden uitgesloten.</i>	geen verschil in beoordeling Aanvullend: mitigerende maatregelen in tijd en ruimte (maatwerk t.b.v. contract)
Steenloper: Zeer onregelmatige aanwezig in Saeftinghe, maar evenzeer ter hoogte van het projectgebied. Negatieve effecten op deze soort zijn niet te verwachten. Aanwezige vogels hebben tijdens de werkzaamheden ruimschoots uitwijkmogelijkheden naar ongestoorde gebieden.	<i>Actualisatie 2013: aangezien de soort slechts sporadisch is waargenomen kunnen negatieve effecten worden uitgesloten.</i>	geen verschil in beoordeling

Aanvulling bij het MER RIP Hedwigepolder

Projectnr. 225938
29 november 2013

